DIAGNÓSTICO SOCIAL da CRIANÇA e do ADOLESCENTE de JOINVILLE

Volume I

Indicadores por Unidade Geográfica

Joinville

Diagnóstico Social da Criança e Adolescente

Joinville
Diagnóstico Social da Criança e Adolescente

www.criancaeadolescentejlle.org

Volume I

Indicadores por Unidade Geográfica

Idealização:

Conselho Municipal dos Direitos da Criança e do Adolescente - CMDCA
Secretaria de Assistência Social
Prefeitura de Joinville

Realização:

Painel Instituto de Pesquisas

Joinville - SC

Julho de 2010

2ª edição

Dados Internacionais de Catalogação na Publicação (CIP)
(Câmara Brasileira do Livro, SP, Brasil)

Diagnóstico social da criança e do adolescente de Joinville, volume 1 : indicadores por unidade geográfica / realização Painel Instituto de Pesquisas . -- 2. ed. -- Joinville, SC : Núcleo Criativo Painel, 2010.

1. Ciências sociais - Pesquisa - Joinville (SC) 2. Estatística 3. Indicadores sociais - Crianças e adolescentes 4. Pesquisa - Metodologia I. Painel Instituto de Pesquisas.

10-08924 **CDD-304.60981**

Índices para catálogo sistemático:

1. Joinville : Santa Catarina : Diagnóstico social : Crianças e adolescentes : Ciências sociais 304.60981

COORDENAÇÃO DO PROJETO
Ermelinda Maria U. Januário
CORECOM nº 2.556-9

ANÁLISE ESTATÍSTICA
Fátima Mottin
CONRE nº 9013-A

COLETA E TRATAMENTO DE DADOS
Francine Duarte
Maria Helena Provenzano
Penélope Schwoelk
Priscila Pfutzenreuter
Rodolfo Januário

COMUNICAÇÃO
Talita Moura

REVISÃO TÉCNICA E ORIENTAÇÃO DE TEXTO
Prof.ª Bernadette Uber
Ariadna Straliotto (Secretaria de Assistência Social)

PROJETO GRÁFICO
Fellipe Giesel

CRIAÇÃO DE MARCA
Fellipe Giesel
Rafael Uber

FOTOGRAFIAS
Charlotte Elisa Maehl (capa)
Eduardo Hanazaki (pipa)

EDITORAÇÃO
Núcleo Criativo Painel
www.nucleocriativopainel.com

SUPORTE TÉCNICO
Luis Alceu Paganotto - (IBGE - microdados)
Antônio Guarda - (IBGE - microdados)
Maria Hondina Rocha (Secretaria Municipal da Saúde - dados do SIM / SINASC / SIH)

SOFTWARE
Pradin 3.0 - desenvolvido por Paulo Martino Jannuzi (ENCE / IBGE), na versão 1.0 - Visual Basic 6.0, programa para apoio à tomada de decisão baseada em indicadores com o propósito de auxiliar no campo de Indicadores Sociais e Políticas Públicas, em especial, no uso de técnicas de análise Multicritério ou Análise Multicritério à Decisão (AMD). ANIPES (http://www.anipes.org.br/pradin/pradin.php - acesso em: 16 nov.2009 às 14h10min).

Dedicamos este caderno a todas as crianças e adolescentes de Joinville,
a todas as instituições e conselheiros que zelam pelas mesmas,
ao Ministério Público de Santa Catarina e,
em especial, a Humberto Gonçalves Corrêa Jr. e Valmir Poli,
pelo esforço empreendido para que fosse possível a realização deste projeto.

Apresentação

O Diagnóstico Social da Criança e do Adolescente está sendo realizado pela primeira vez em Joinville. Idealizado pelo Conselho Municipal dos Direitos da Criança e do Adolescente (CMDCA), o projeto foi concebido a partir de exemplos semelhantes desenvolvidos em grandes cidades, como São Paulo, Rio de Janeiro, Bogotá e Barcelona.

O objetivo é aproximar o poder público e a sociedade da realidade das comunidades onde as crianças e os adolescentes estão inseridos, além de oferecer uma ferramenta a fim de acompanhar a evolução dos indicadores sociais, por meio de indicadores que fazem referência aos direitos fundamentais do Estatuto da Criança e do Adolescente (ECA): direito à "Vida e Saúde", à "Educação, Cultura, Esporte e Lazer", à "Convivência Familiar e Comunitária", à "Liberdade, Respeito e Dignidade" e à "Profissionalização e Proteção no Trabalho", além de indicadores socioeconômicos que retratam o perfil da população residente.

"A cidade de Joinville aguarda com muita expectativa a conclusão deste trabalho, pois por décadas foi possível ouvir o clamor da sociedade na busca da concretização deste sonho, especialmente, na área da assistência social. O diagnóstico social será um marco para a história de Joinville, pois saberemos com precisão, qual a realidade deste segmento da sociedade em nosso município e, com isso poderemos, consequentemente, acertar na definição das melhores opções em termos de políticas públicas voltadas para as crianças e os adolescentes de nossa querida cidade. A escolha acertada dos projetos encaminhados ao CMDCA também será uma conquista, haja vista podermos investir em ações que de fato ainda não foram concretizadas em nosso município. Por tudo isso, o projeto Diagnóstico Social deixa de ser um sonho para se tornar uma realidade necessária, não apenas para Joinville e para o segmento criança e adolescente, mas também para todo o estado de Santa Catarina e todas as camadas da sociedade, como os idosos, os deficientes, as mulheres, os negros, enfim, para todos os cidadãos brasileiros."

Humberto Gonçalves Corrêa Jr.
Presidente do CMDCA

"O Diagnóstico Social da Criança e do Adolescente de Joinville permitirá não só aos gestores públicos, mas a todo cidadão, principalmente, à juventude ter acesso a dados importantes que dêem noção da realidade local e façam despertar desejos de mudanças. A partir dos resultados do Diagnóstico, poderemos planejar a implantação de um sistema de informações para a área da Infância e Adolescência que concentre dados das várias instituições da rede socioassistencial. Gostaria de parabenizar a iniciativa do Conselho Municipal dos Direitos da Criança e do Adolescente, que por meio da Secretaria da Assistência Social está idealizando este sonho que já é realidade. Tenho convicção que por intermédio do diagnóstico teremos indicadores sociais importantíssimos que irão auxiliar na definição das ações prioritárias para o público infanto-juvenil visando sempre à defesa e ao controle social dos direitos da criança e do adolescente joinvilense."

Rosemeri Costa
Secretária de Assistência Social de Joinville

Integrantes do Conselho Municipal dos Direitos da Criança e do Adolescente - CMDCA:

Gestão 2006 - 2008:

Representantes de entidades governamentais:

Alice Niehues
Amália Cano da Silva Martins
Aparecida do Carmo X. Matos
Carla Eland Silva
Ciro Padoan
Cláudia Birkholz
Cláudio Nei Aragão
Denise Ângela Mastroeni
Denise Vizzoto
Dirceu Miranda
Edinéia Solange Coral
Edna Maria de Souza
Eliane Hinckel
Elvira M. Zattar Guerra
Giana Yara Malinoski Abdom
Gisele Taise de Amorim Pires
Greicy Edite Machado
Luiz Ildefonso de Oliveira
Mário da Motta Rezende
Mércia Salete Côas Piazera
Mônica Elfriede Vollrath
Nadia Sueli Ferreira de Souza
Neusa Denise Marques
Nívia Simas
Roberto Dias Borba
Rosana Aparecida Barbosa
Sandra Regina C.T. Di Creddo
Solenir Mielke
Viviani Bittencourt Marques

Representantes de entidades não governamentais:

Carla Maria Roth Cardoso
Edmundo Weber Filho
Fabiana dos Santos da Silva Bortoluzzi
Fernando Albuquerque Medeiros
Giane Bracelo Luetke
Gisele Becker
Graziela Luisa de Lima
Humberto Gonçalves Corrêa Junior
Jade Ricardo Doerner
João Felipe Anacleto
José Adilson Toledo
José Wilson Martins
Jucelene Minéia Alves
Katy Viviane M. Kondlatsch
Lenita de Villa
Lidia Manukian Patti
Maria da Consolação P. Osório
Maria Madalena Crestani
Maria Terezinha Vieira Trainotti
Marilene dos Passos Santos
Noemi Schlickmann
Osmar Domingos Cardoso
Paulo Ricardo Castilhos Feil
Pedro Paulo Mira
Rafaela Duarte da Silva
Rosana Agostini
Rosane Schulze Soares
Rosemeri Laatsch
Rosnelda Ponick
Suely Nóbrega Jannini

Gestão 2009 - 2010:

Representantes de entidades governamentais:

Daniele de Freitas Wetzel
Darli Martins
Denise Maria Pepe Vitali
Edinéia Solange Coral
Edna Maria de Souza
Eliane Hinckel
Elisabete da Silva Dias
Fabiana Ramos da Cruz Cardozo
Francisco João de Paula
Heleida da Silveira Schmalz
Irma Bertoldi
Ivana Maria Pereira Fernandes
Jacson Kachan Verchai
Juliana Tiburtius
Letícia Nagel
Luciana Rivero
Luiz Ildefonso de Oliveira
Márcia Regina Prüsse
Marelei Britto Ambrozini
Maria Terezinha Vieira Trainotti
Mário da Motta Rezende
Mônica Elfriede Vollrath
Rosana Aparecida Barbosa
Sueli Gonçalves de Bairos
Viviane Karina Korovsky
Wilson Otto Siedshlag

Representantes de entidades não governamentais:

Ana Maria Silveira
Ana Paula Pereira Junkes
Camila Silva da Costa
Fabiana Gadotti
Fernanda Müller
Giane Bracelo Luetke
Humberto Gonçalves Corrêa Junior
Ivete Andrzejewski
Leonardo Hellmann
Lidia Manukian Patti
Lisielen Miranda Goulart
Pedro Paulo Mira
Rosana Agostini
Rosemeri Laatsch
Sandra Maria Pedrelli
Silvia Lea de Aguiar
Solange Regina de Freitas A. Macedo
Suely Nóbrega Jannini

Secretário executivo:
Valmir Poli

Presidente:
Humberto Gonçalves Corrêa Junior

Sumário

Notas metodológicas 8

Perfil Socioeconômico 10

Densidade demográfica 10
Densidade domiciliar 11
Naturalidade 12
Taxa de dependência jovem 13
Renda dos responsáveis por domicílios 14
Anos de estudo dos responsáveis por domicílios 15
Domicílios particulares próprios 16
Domicílios particulares alugados 17

Vida e Saúde 18

Cobertura da rede de esgoto sanitário 18
Cobertura de abastecimento de água 19
Cobertura de coleta de lixo 20
Mortalidade infantil 21
Mortalidade neonatal precoce 22
Mortalidade neonatal tardia 23
Mortalidade pós-neonatal 24
Mortalidade infantil por doença diarréica 25
Mortalidade infantil por pneumonia 26
Baixo peso ao nascer 27
Pré-natal insuficiente 28
Curetagem pós-aborto 29
Internações por IRA 30
Internações por DDA 31
Gravidez na adolescência 32

Educação, Cultura, Esporte e Lazer 33

Crianças fora da escola 33
Adolescentes fora da escola 34

Jovens analfabetos 35
Demanda potencial de creche 36
Demanda potencial de Pré-Escola 37
Demanda potencial da EJA 38
Abandono da escola no Ensino Fundamental 39
Abandono da escola no Ensino Médio 40
Defasagem no Ensino Fundamental 41
Defasagem no Ensino Médio 42
Não aprovação no Ensino Fundamental 43
Não aprovação no Ensino Médio 44
Crianças inscritas na FELEJ 45
Adolescentes inscritos na FELEJ 46
Áreas de lazer 47

Convivência Familiar e Comunitária 48

Baixa renda 48
Instrução precária 49
Responsável adolescente 50
Alta densidade por dormitório 51
Abrigamento de crianças 52
Abrigamento de adolescentes 53

Liberdade, Respeito e Dignidade 54

Mortes juvenis 54
Internação por agressão 55
Ato infracional 56
Medidas socioeducativas aplicadas 57
Reincidências de medidas socioeducativas aplicadas 58
Medidas protetivas aplicadas 59
Violência sexual 60
Violência psicológica 61
Negligência 62
Violência física 63

Profissionalização e Proteção no Trabalho 64

Desocupação juvenil 64
Trabalho infantil 65
Crianças e adolescentes com registro no PETI 66

Glossário 68

Notas metodológicas

Este é o primeiro de sete volumes que serão disponibilizados pela Painel Instituto de Pesquisas, contendo os resultados do Diagnóstico Social da Criança e do Adolescente.

Os indicadores divulgados foram construídos a partir do universo de dados coletados em Instituições Governamentais e Não-Governamentais, as quais compõem a rede de atendimento da criança e do adolescente no município de Joinville.

Além de oferecer um retrato em números, este Diagnóstico permite identificar as diferenças entre as diversas regiões de situação urbana, mostrando os melhores e os piores desempenhos.

O Projeto foi construído a partir de dados brutos, referentes ao ano de 2008, coletados junto à Secretaria de Assistência Social; Vara da Infância e da Juventude; Delegacia de Proteção à Mulher, Criança, Adolescente e Idoso; Secretaria Municipal da Saúde (SINASC, SIM e SIH); Secretarias Municipal e Estadual de Educação (Censo Escolar); Conselho Tutelar[1] e Companhia Águas de Joinville. Foram utilizados ainda dados do IBGE do Censo Demográfico de 2000 (agregados por setor censitário e microdados), com o propósito de comparar com futuros resultados censitários.

Antes de iniciar a análise dos indicadores foi necessário efetuar uma auditoria nos bancos de dados, a fim de corrigi-los e padronizá-los - utilizando como base a lista oficial de ruas da Fundação Instituto de Pesquisa e Planejamento para o Desenvolvimento Sustentável de Joinville (IPPUJ) e o Código de Endereçamento Postal (CEP). Outro recurso utilizado na auditoria, foi o banco de dados do "Censo Saúde" da Secretaria Municipal de Saúde de Joinville. Tal procedimento evitou registros duplicados e incompletos, bem como tabulação de dados em endereços incorretos.

A população de 2008 por faixa etária foi projetada conforme estimativa de crescimento do IBGE para o município de Joinville no período 2000 a 2008, e os totais por Unidade Geográfica foram baseados na população residente publicada pelo IPPUJ.

Os dados foram organizados em dois grupos:

a) Perfil Socioeconômico, que compreende variáveis relacionadas às características da população, dos domicílios, dos responsáveis por domicílios e características das famílias;

b) Direitos fundamentais da criança e do adolescente, previstos no Estatuto da Criança e do Adolescente (ECA), que compreendem cinco eixos: Vida e Saúde; Educação, Cultura, Esporte e Lazer; Convivência Familiar e Comunitária; Liberdade, Respeito e Dignidade; Profissionalização e Proteção no Trabalho. Cada informação (dado) foi relacionada ao local de moradia da criança ou do adolescente, ou ao setor censitário de 2000, sendo computada de acordo com a unidade geográfica ao qual pertence.

O processo de análise envolveu dois critérios:

- Na análise dos indicadores referentes ao Perfil Socioeconômico, os dados foram agrupados por quartis[2] e foram utilizados boxplots[3] que permitiram a identificação da medida de tendência central (mediana), dispersão (acima ou abaixo da mediana) e outliers, correspondente aos valores extremos (fora do padrão).

- Na análise dos indicadores dos direitos fundamentais (cinco eixos), foi utilizado o software PRADIN 3.0[4], o qual permite agrupamento por quintis[5], ou por vizinhança; a fim de se obter a classificação dos indicadores em cinco faixas (ótimo – bom – regular – ruim – péssimo), sendo o conceito "ótimo" correspondente ao melhor indicador e o conceito "péssimo" correspondente ao pior indicador.

Os indicadores são apresentados neste volume, em páginas individuais conforme a classificação definida. Também trazem a informação sobre a desigualdade intraurbana, que representa a diferença proporcional entre o maior e o menor valor de cada indicador apresentado. Devido à baixa densidade populacional, as Zonas Industriais Norte e Tupy, não foram consideradas no cálculo da desigualdade.

---

[1] Os dados do Conselho Tutelar não foram disponibilizados em tempo hábil para publicação neste volume.

[2] Na estatística descritiva, um quartil é um dos três valores que divide o conjunto ordenado de dados em quatro partes iguais. Assim cada parte representa 1/4 da amostra ou população. Ver TRIOLA, Mario F.; Introdução à Estatística - Rio de Janeiro: LTC, 2005.

[3] Boxplots são gráficos que apresentam valores centrais dos dados e alguma informação a respeito da amplitude deles. São construídos a partir de medidas de quartis e apresentam informações sobre dados discrepantes, ou seja, dados extremos.

[4] Pradin 3.0 - Programa para Apoio à tomada de Decisão baseda em Indicadores, que permite técnicas de "análise multicritério", desenvolvido por Paulo de Martino Jannuzzi (ENCE / IBGE).

[5] Na estatística descritiva, um quintil é qualquer um dos valores de uma variável que divide o seu conjunto ordenado em cinco partes iguais.

A fim de facilitar o entendimento e organizar as informações, os indicadores foram agrupados em 44 unidades geográficas (41 bairros, 2 zonas industriais e 1 zona de empreendedorismo) que compõem a Zona Urbana do município de Joinville, conforme legislação municipal. Por se tratar de análise intra-urbana, não foram considerados os dados das áreas rurais. Confira a localização de cada uma delas no mapa abaixo:

1 Adhemar Garcia
2 América
3 Anita Garibaldi
4 Atiradores
5 Aventureiro
6 Boa Vista
7 Boehmerwald
8 Bom Retiro
9 Bucarein
10 Centro
11 Comasa
12 Costa e Silva
13 Dona Francisca
14 Espinheiros
15 Fátima
16 Floresta
17 Glória
18 Guanabara
19 Iririú
20 Itaum
21 Itinga
22 Jardim Iririú
23 Jardim Paraíso
24 Jardim Sofia
25 Jarivatuba
26 João Costa
27 Morro do Meio
28 Nova Brasília
29 Paranaguamirim
30 Paranaguamirim II *
31 Parque Guarani
32 Petrópolis
33 Profipo
34 Pirabeiraba Centro
35 Rio Bonito
36 Saguaçu
37 Santa Catarina
38 Santo Antônio
39 São Marcos
40 Ulysses Guimarães
41 Vila Cubatão
42 Vila Nova
43 Zona Industrial Norte
44 Zona Industrial Tupy

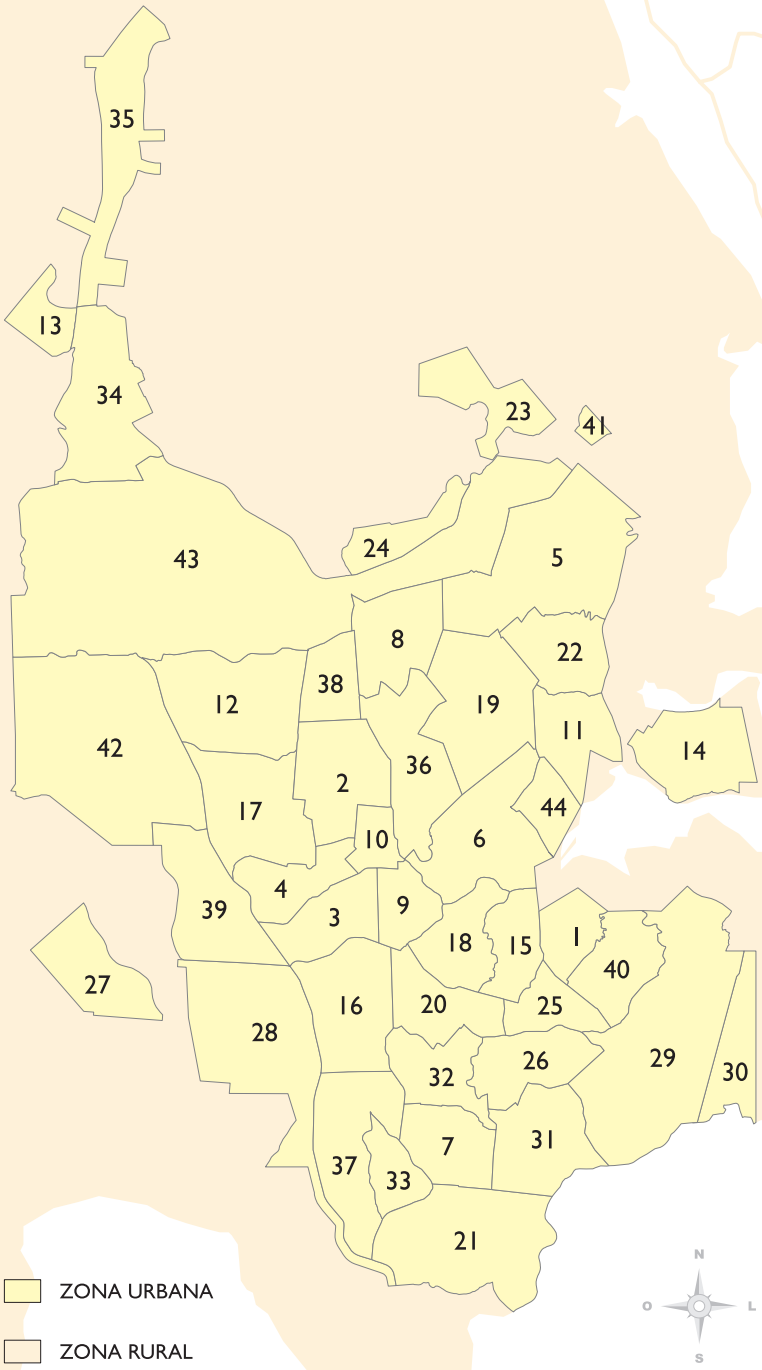

* A unidade geográfica Paranaguamirim II corresponde à zona de empreendedorismo que pertence atualmente ao bairro Paranaguamirim, segundo o mapa divulgado pelo IPPUJ. Até abril de 2008, ano de referência da coleta de dados, a região ainda era classificada como zona rural.

*	Unidade geográfica	Total da população residente	Área territorial (km²)	Indicador (hab/km²)
	Zona Industrial Tupy	57	1,65	35
	Zona Industrial Norte	2.334	22,50	104
	São Marcos	2.592	4,97	522
	Pirabeiraba Centro	4.479	6,15	728
	Dona Francisca	1.216	1,60	760
	Rio Bonito	4.946	5,77	857
	Itinga	6.835	7,90	865
	Paranaguamirim	14.901	17,18	867
	Santa Catarina	6.875	5,45	1.261
	Nova Brasília	12.010	9,34	1.286
	Paranaguamirim II	8.468	6,23	1.359
	Vila Nova	19.824	13,71	1.446
	Glória	8.432	5,48	1.539
	Atiradores	5.049	2,73	1.849
	Espinheiros	8.154	4,34	1.879
	Jardim Sofia	4.153	2,12	1.959
	Ulysses Guimarães	6.940	3,25	2.135
	Saguaçu	10.900	4,90	2.224
	Parque Guarani	10.317	4,46	2.313
	América	10.810	4,54	2.381
	Santo Antônio	5.443	2,20	2.474
	Anita Garibaldi	7.952	3,05	2.607
	Morro do Meio	9608	3,60	2.669
	Bucarein	5.583	2,04	2.737
	Bom Retiro	10.810	3,89	2.779
	Boa Vista	17.630	5,85	3.014
	Guanabara	9.513	3,04	3.129
	João Costa	10.945	3,41	3.210
	Vila Cubatão	1.282	0,36	3.561
	Floresta	18.221	5,01	3.637
	Profipo	5.971	1,61	3.709
	Aventureiro	34.917	9,29	3.759
	Iririú	23.883	6,26	3.815
	Costa e Silva	25.321	6,60	3.837
	Centro	5.133	1,32	3.889
	Itaum	12.368	3,18	3.889
	Boehmerwald	14.169	3,16	4.484
	Petrópolis	13.764	3,02	4.558
	Jardim Paraíso	15.665	3,27	4.791
	Adhemar Garcia	10.411	2,02	5.154
	Jarivatuba	11.332	2,09	5.422
	Fátima	14.717	2,46	5.983
	Jardim Iririú	21.680	3,29	6.590
	Comasa	20.777	3,09	6.724
	Joinville (zona urbana)	476.387	217,00	2.191

Fonte: IPPUJ, 2008.

Indicador:

Densidade demográfica

Definição:

Razão entre a população residente e a área territorial em km².

Classificação:

- acima da mediana
- em torno da mediana
- abaixo da mediana
- fora do padrão

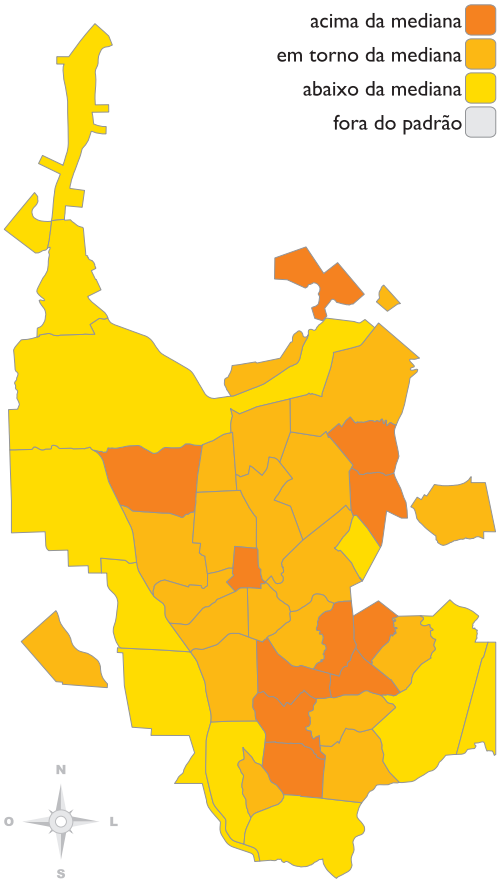

Desigualdade:

12,89 vezes

é a diferença proporcional entre o menor e o maior valor para este indicador entre as unidades geográficas.

	Unidade geográfica	hab/km²
Menor valor:	São Marcos	522
Média:	Joinville (zona urbana)	2.191
Maior valor:	Comasa	6.724

*	Unidade geográfica	Total da população residente	Domicílios particulares ocupados	Indicador (média de moradores)
	Centro	4.431	1.678	2,64
	América	9.877	3.391	2,91
	Bucarein	5.227	1.723	3,03
	Anita Garibaldi	7.663	2.518	3,04
	Atiradores	4.400	1.435	3,07
	Saguaçu	11.122	3.462	3,21
	Glória	8.213	2.534	3,24
	Santo Antônio	4.736	1.456	3,25
	São Marcos	2.477	745	3,32
	Costa e Silva	22.299	6.588	3,38
	Floresta	16.900	4.959	3,43
	Bom Retiro	9.479	2.760	3,43
	Zona Industrial Tupy	52	15	3,47
	Guanabara	10.905	3.135	3,48
	Iririú	21.357	6.072	3,52
	Boa Vista	16.598	4.694	3,54
	Itaum	13.117	3.686	3,56
	Vila Nova	15.695	4.364	3,60
	Santa Catarina	4.855	1.343	3,62
	Zona Industrial Norte	1.948	536	3,63
	Dona Francisca	703	193	3,64
	Aventureiro	30.395	8.343	3,64
	Nova Brasília	11.211	3.067	3,66
	João Costa	10.477	2.857	3,67
	Pirabeiraba Centro	3.305	896	3,69
	Jardim Iririú	19.162	5.192	3,69
	Jardim Sofia	3.170	856	3,70
	Itinga	5.631	1.517	3,71
	Boehmerwald	14.088	3.793	3,71
	Adhemar Garcia	8.174	2.195	3,72
	Ulysses Guimarães	4.668	1.250	3,73
	Petrópolis	12.568	3.323	3,78
	Paranaguamirim	10.864	2.874	3,78
	Comasa	19.048	5.024	3,79
	Parque Guarani	9.048	2.390	3,79
	Espinheiros	6.139	1.615	3,80
	Fátima	13.359	3.498	3,82
	Morro do Meio	7.413	1.926	3,85
	Rio Bonito	5.114	1.328	3,85
	Profipo	4.252	1.104	3,85
	Jarivatuba	10.981	2.849	3,85
	Paranaguamirim II	7.324	1.898	3,86
	Jardim Paraíso	12.685	3.287	3,86
	Vila Cubatão	1.076	266	4,05
	Joinville (zona urbana)	422.296	118.635	3,56

Fonte: IBGE (Censo Demográfico), 2000.

Indicador:

Densidade domiciliar

Definição:

Média de moradores por domicílio particular ocupado.

Classificação:

- acima da mediana
- em torno da mediana
- abaixo da mediana
- fora do padrão

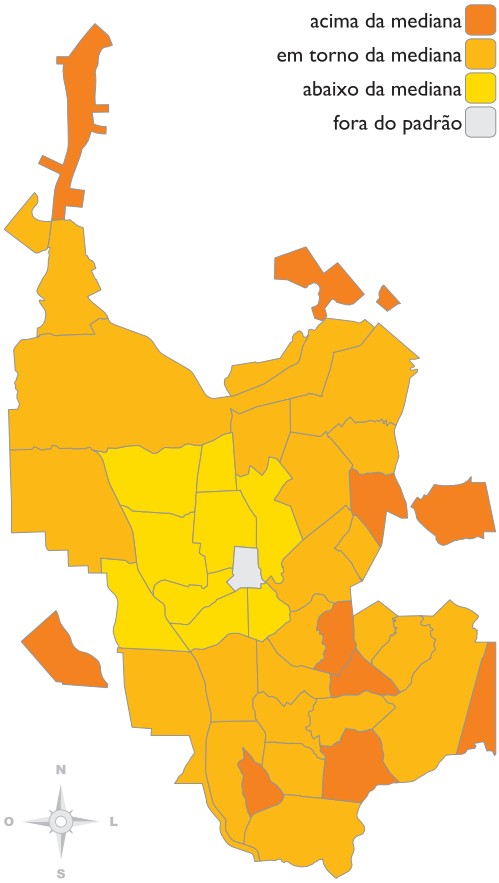

Desigualdade:

1,53 vezes

é a diferença proporcional entre o menor e o maior valor para este indicador entre as unidades geográficas.

	Unidade geográfica	média
Menor valor:	Centro	2,64
Média:	Joinville (zona urbana)	3,56
Maior valor:	Vila Cubatão	4,05

*	Unidade geográfica	Total da população residente	População residente natural de Joinville	Indicador (%)
	Paranaguamirim II	7.324	1.359	18,56
	Centro	4.431	1.562	35,25
	Jardim Paraíso	12.685	5.092	40,14
	Atiradores	4.400	1.899	43,16
	Parque Guarani	9.048	4.117	45,50
	Aventureiro	30.395	13.921	45,80
	Comasa	19.048	8.938	46,92
	Jarivatuba	10.981	5.187	47,24
	Morro do Meio	7.413	3.566	48,10
	América	9.877	4.801	48,61
	Jardim Iririú	19.162	9.460	49,37
	Itinga	5.631	2.785	49,46
	Pirabeiraba Centro	3.035	1.655	50,08
	Petrópolis	12.568	6.832	50,78
	Nova Brasília	11.211	5.766	51,43
	Anita Garibaldi	7.663	3.971	51,82
	Zona Industrial Norte	1.948	1.012	51,95
	Profipo	4.252	2.221	52,23
	Santo Antônio	4.736	2.527	53,36
	Boa Vista	16.598	8.897	53,60
	Adhemar Garcia	8.174	4.391	53,72
	Vila Nova	15.695	8.439	53,77
	Paranaguamirim	10.864	5.860	53,94
	Jardim Sofia	3.170	1.719	54,23
	Bom Retiro	9.479	5.143	54,26
	Bucarein	5.227	2.843	54,39
	Costa e Silva	22.299	12.144	54,46
	João Costa	10.477	5.716	54,56
	Iririú	21.357	11.689	54,73
	Fátima	13.359	7.470	55,92
	Saguaçu	11.122	6.229	56,01
	Glória	8.213	4.611	56,14
	Floresta	16.990	9.581	56,39
	Rio Bonito	5.114	2.886	56,43
	Ulysses Guimarães	4.668	2.693	57,69
	São Marcos	2.477	1.438	58,05
	Itaum	13.117	7.683	58,57
	Santa Catarina	4.855	2.904	59,81
	Espinheiros	6.139	3.690	60,11
	Zona Industrial Tupy	52	32	61,54
	Guanabara	10.905	6.839	62,71
	Boehmerwald	14.088	9.281	65,88
	Vila Cubatão	1.076	832	77,32
	Dona Francisca	703	574	81,65
	Joinville (zona urbana)	422.296	219.805	52,05

Fonte: IBGE (Censo Demográfico), 2000.

Indicador:

Naturalidade

Definição:

Percentual da população residente natural de Joinville.

Classificação:

- acima da mediana
- em torno da mediana
- abaixo da mediana
- fora do padrão

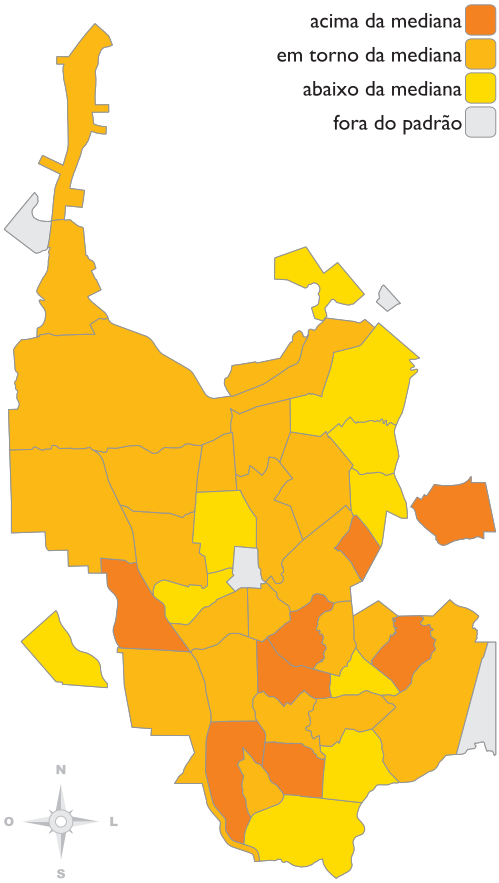

Desigualdade:

4,40 vezes

é a diferença proporcional entre o menor e o maior valor para este indicador entre as unidades geográficas.

	Unidade geográfica	%
Menor valor:	Paranaguamirim II	18,56
Média:	Joinville (zona urbana)	52,05
Maior valor:	Dona Francisca	81,65

*	Unidade geográfica	População residente de 15 a 64 anos	População residente de 0 a 14 anos	Indicador (%)
	Centro	3.290	709	21,55
	América	7.253	1.751	24,14
	Anita Garibaldi	5.410	1.365	25,23
	Saguaçu	8.106	2.210	27,26
	Atiradores	3.164	886	28,00
	Santo Antônio	3.474	982	28,27
	Bucarein	3.676	1.061	28,86
	Glória	5.902	1.717	29,09
	Floresta	12.161	3.641	29,94
	Bom Retiro	6.727	2.167	32,21
	Iririú	15.347	5.068	33,02
	São Marcos	1.725	578	33,51
	Costa e Silva	15.957	5.497	34,45
	Guanabara	7.620	2.668	35,01
	Boa Vista	11.627	4.156	35,74
	Itaum	9.092	3.264	35,90
	Pirabeiraba Centro	2.155	822	38,14
	Zona Industrial Tupy	35	14	40,00
	Nova Brasília	7.620	3.122	40,97
	Dona Francisca	463	195	42,12
	Comasa	12.892	5.512	42,76
	Santa Catarina	3.262	1.405	43,07
	Profipo	2.840	1.264	44,51
	Zona Industrial Norte	1.290	580	44,96
	Petrópolis	8.406	3.798	45,18
	Vila Nova	10.478	4.782	45,64
	Aventureiro	20.332	9.309	45,78
	Boehmerwald	9.385	4.297	45,79
	Fátima	8.873	4.070	45,87
	João Costa	6.914	3.245	46,93
	Itinga	3.669	1.742	47,48
	Jardim Iririú	12.688	6.038	47,59
	Adhemar Garcia	5.384	2.624	48,74
	Jarivatuba	7.171	3.547	49,46
	Rio Bonito	3.260	1.672	51,29
	Jardim Sofia	2.042	1.072	52,50
	Espinheiros	3.928	2.076	52,85
	Paranaguamirim	6.922	3.695	53,38
	Parque Guarani	5.689	3.098	54,46
	Morro do Meio	4.671	2.580	55,23
	Jardim Paraíso	7.756	4.699	60,59
	Vila Cubatão	638	389	60,97
	Ulysses Guimarães	2.819	1.787	63,39
	Paranaguamirim II	4.251	2.961	69,65
	Joinville (zona urbana)	286.364	118.115	41,25

Fonte: IBGE (Censo Demográfico), 2000.

Indicador:

Taxa de dependência jovem

Definição:

Razão entre a população residente de 0 a 14 anos de idade, sobre a população residente de 15 a 64 anos de idade.

Classificação:

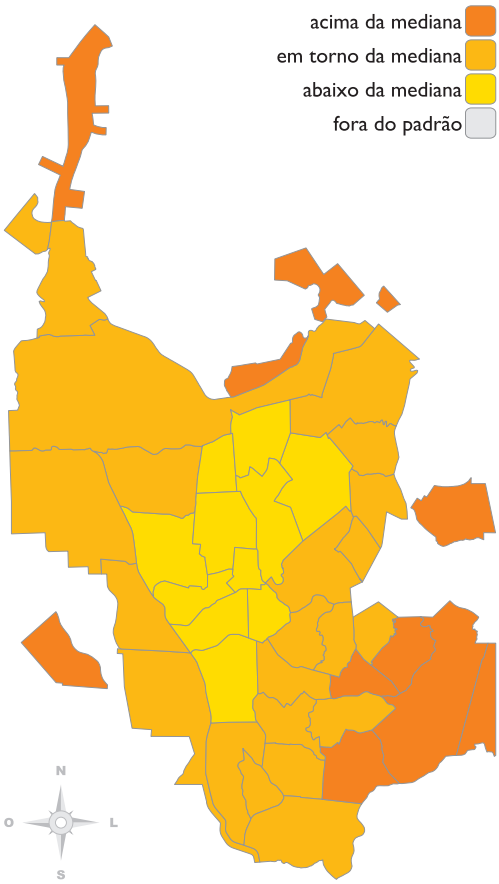

Desigualdade:

3,23 vezes

é a diferença proporcional entre o menor e o maior valor para este indicador entre as unidades geográficas.

	Unidade geográfica	%
Menor valor:	Centro	21,55
Média:	Joinville (zona urbana)	41,25
Maior valor:	Paranaguamirim II	69,65

*	Unidade geográfica	Indicador (rendimento mediano em Reais)
	Paranaguamirim II	400,00
	Jardim Paraíso	400,00
	Morro do Meio	400,00
	Ulysses Guimarães	400,00
	Vila Cubatão	400,00
	Fátima	450,00
	Parque Guarani	450,00
	Rio Bonito	450,00
	Zona Industrial Norte	450,00
	Paranaguamirim	470,00
	Itinga	480,00
	João Costa	480,00
	Adhemar Garcia	500,00
	Aventureiro	500,00
	Boehmerwald	500,00
	Comasa	500,00
	Espinheiros	500,00
	Jardim Iririú	500,00
	Jardim Sofia	500,00
	Jarivatuba	500,00
	Nova Brasília	500,00
	Petrópolis	500,00
	Profipo	500,00
	Santa Catarina	500,00
	Zona Industrial Tupy	522,50
	Vila Nova	530,00
	Boa Vista	600,00
	Iririú	600,00
	Itaum	600,00
	São Marcos	600,00
	Bom Retiro	700,00
	Pirabeiraba Centro	700,00
	Dona Francisca	700,00
	Floresta	700,00
	Guanabara	700,00
	Costa e Silva	800,00
	Glória	1.000,00
	Saguaçu	1.000,00
	Santo Antônio	1.000,00
	Bucarein	1.200,00
	Anita Garibaldi	1.300,00
	América	1.800,00
	Atiradores	2.000,00
	Centro	2.000,00
	Joinville (zona urbana)	688,00

Fonte: IBGE (Censo Demográfico), 2000.

Indicador:

Renda dos responsáveis por domicílios

Definição:

Rendimento mediano dos responsáveis por domicílios particulares.

Classificação:

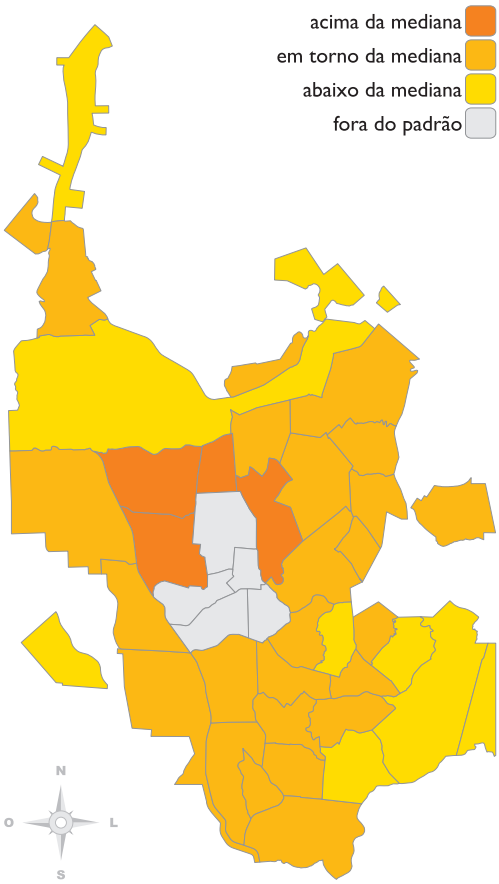

Desigualdade:

5,00 vezes

é a diferença proporcional entre o menor e o maior valor para este indicador entre as unidades geográficas.

	Unidade geográfica	R$
Menor valor:	Paranaguamirim II	400,00
Média:	Joinville (zona urbana)	688,00
Maior valor:	Centro	2.000,00

*	Unidade geográfica	Indicador (média de anos de estudo)
	Vila Cubatão	5,03
	Rio Bonito	5,22
	Paranaguamirim II	5,31
	Jardim Paraíso	5,41
	Morro do Meio	5,94
	Zona Industrial Norte	6,08
	Jarivatuba	6,12
	Itinga	6,15
	Profipo	6,20
	Comasa	6,23
	Fátima	6,24
	Paranaguamirim	6,40
	Parque Guarani	6,42
	Ulysses Guimarães	6,46
	Nova Brasília	6,59
	Boehmerwald	6,61
	Petrópolis	6,67
	Espinheiros	6,72
	Jardim Iririú	6,79
	Dona Francisca	6,79
	Aventureiro	6,81
	João Costa	6,93
	Jardim Sofia	7,02
	Adhemar Garcia	7,16
	Pirabeiraba Centro	7,34
	Santa Catarina	7,34
	Itaum	7,34
	Vila Nova	7,37
	São Marcos	7,39
	Zona Industrial Tupy	7,40
	Iririú	7,50
	Boa Vista	7,53
	Guanabara	7,99
	Floresta	8,08
	Bom Retiro	8,16
	Costa e Silva	8,44
	Santo Antônio	9,91
	Glória	9,92
	Saguaçu	10,01
	Anita Garibaldi	10,27
	Bucarein	10,53
	América	11,77
	Atiradores	12,06
	Centro	12,38
	Joinville (zona urbana)	7,50

Fonte: IBGE (Censo Demográfico), 2000.

Indicador:

Anos de estudo dos responsáveis por domicílios

Definição:

Média de anos de estudo dos responsáveis por domicílios particulares.

Classificação:

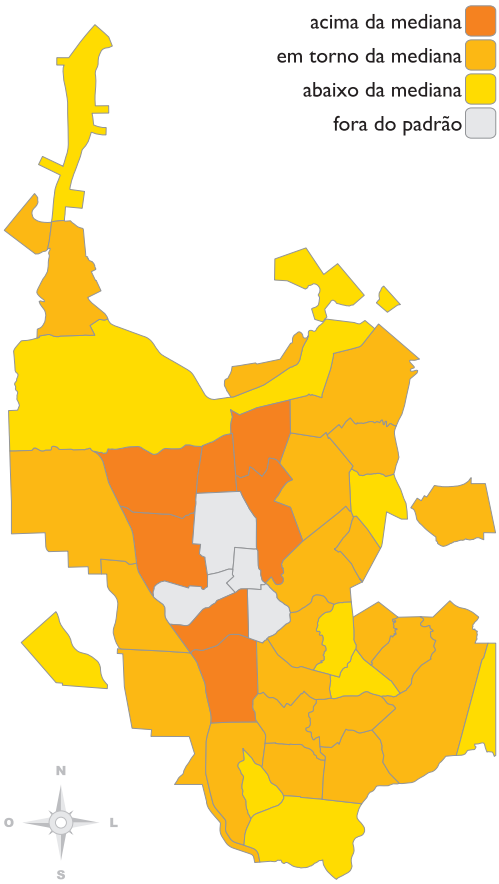

Desigualdade:

2,46 vezes

é a diferença proporcional entre o menor e o maior valor para este indicador entre as unidades geográficas.

	Unidade geográfica	média
Menor valor:	Vila Cubatão	5,03
Média:	Joinville (zona urbana)	7,50
Maior valor:	Centro	12,38

*	Unidade geográfica	Total de domicílios particulares	Domicílios particulares próprios	Indicador (%)
	Centro	1.678	1.029	61,32
	Bucarein	1.723	1.252	72,66
	América	3.391	2.482	73,19
	Anita Garibaldi	2.518	1.910	75,85
	Atiradores	1.435	1.106	77,07
	Parque Guarani	2.390	1.847	77,28
	Saguaçu	3.462	2.676	77,30
	Zona Industrial Norte	536	418	77,99
	Santo Antônio	1.456	1.140	78,30
	Rio Bonito	1.328	1.063	80,05
	Glória	2.534	2.032	80,19
	Costa e Silva	6.588	5.297	80,40
	Pirabeiraba Centro	896	726	81,03
	Dona Francisca	193	157	81,35
	Iririú	6.072	4.957	81,64
	Bom Retiro	2.760	2.260	81,88
	Boa Vista	4.694	3.856	82,15
	Floresta	4.959	4.076	82,19
	João Costa	2.857	2.355	82,43
	Petrópolis	3.323	2.775	83,51
	Aventureiro	8.343	6.987	83,75
	Fátima	3.498	2.932	83,82
	Comasa	5.024	4.225	84,10
	Jardim Sofia	856	723	84,46
	Nova Brasília	3.067	2.593	84,55
	Itaum	3.686	3.127	84,83
	Guanabara	3.135	2.685	85,65
	Profipo	1.104	946	85,69
	Jardim Iririú	5.192	4.460	85,90
	São Marcos	745	640	85,91
	Vila Nova	4.364	3.759	86,14
	Itinga	1.517	1.315	86,68
	Morro do Meio	1.926	1.670	86,71
	Espinheiros	1.615	1.403	86,87
	Adhemar Garcia	2.195	1.924	87,65
	Santa Catarina	1.343	1.188	88,46
	Jardim Paraíso	3.287	2.915	88,68
	Paranaguamirim	2.874	2.578	89,70
	Paranaguamirim II	1.898	1.770	93,26
	Boehmerwald	3.793	3.547	93,51
	Vila Cubatão	266	250	93,98
	Jarivatuba	2.849	2.688	94,35
	Ulysses Guimarães	1.250	1.180	94,40
	Zona Industrial Tupy	15	15	100,00
	Joinville (zona urbana)	118.635	98.934	83,39

Fonte: IBGE (Censo Demográfico), 2000.

Indicador:

Domicílios particulares próprios

Definição:

Percentual de domicílios particulares próprios.

Classificação:

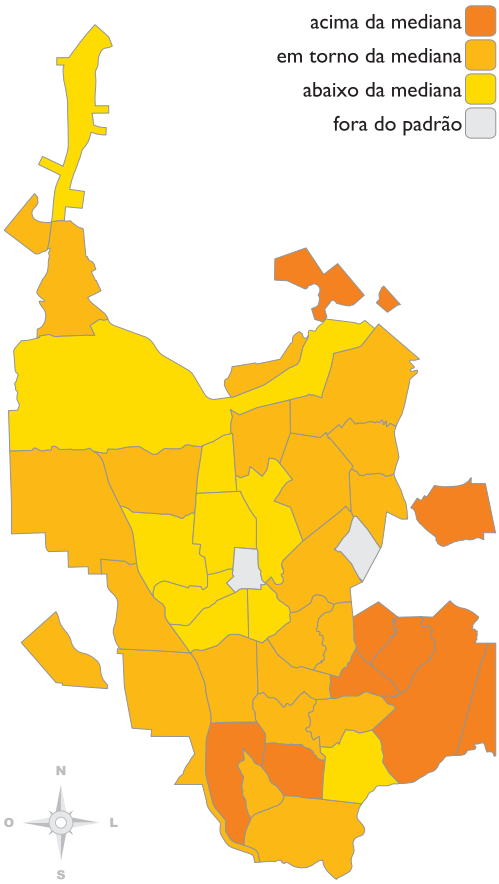

Desigualdade:

1,63 vezes

é a diferença proporcional entre o menor e o maior valor para este indicador entre as unidades geográficas.

	Unidade geográfica	%
Menor valor:	Centro	61,32
Média:	Joinville (zona urbana)	83,39
Maior valor:	Ulysses Guimarães	94,40

*	Unidade geográfica	Total de domicílios particulares	Domicílios particulares alugados	Indicador (%)
	Zona Industrial Tupy	15	0	0,00
	Vila Cubatão	266	3	1,13
	Paranaguamirim II	1.898	76	4,00
	Ulysses Guimarães	1.250	53	4,24
	Parque Guarani	2.390	122	5,10
	Paranaguamirim	2.874	195	6,78
	Adhemar Garcia	2.195	153	6,97
	Jardim Paraíso	3.287	241	7,33
	Santa Catarina	1.343	100	7,45
	Itinga	1.517	113	7,45
	Petrópolis	3.323	251	7,55
	Espinheiros	1.615	124	7,68
	Morro do Meio	1.926	148	7,68
	João Costa	2.857	223	7,81
	Profipo	1.104	96	8,70
	Jarivatuba	2.849	267	9,37
	São Marcos	745	70	9,40
	Boehmerwald	3.793	361	9,52
	Vila Nova	4.364	417	9,56
	Nova Brasília	3.067	300	9,78
	Jardim Iririú	5.192	524	10,09
	Guanabara	3.135	327	10,43
	Fátima	3.498	370	10,58
	Rio Bonito	1.328	146	10,99
	Zona Industrial Norte	536	59	11,01
	Itaum	3.686	417	11,31
	Jardim Sofia	856	98	11,45
	Comasa	5.024	582	11,58
	Aventureiro	8.343	978	11,72
	Boa Vista	4.694	594	12,65
	Dona Francisca	193	25	12,95
	Floresta	4.959	643	12,97
	Bom Retiro	2.760	369	13,37
	Pirabeiraba Centro	896	128	14,29
	Iririú	6.072	877	14,44
	Costa e Silva	6.588	998	15,15
	Glória	2.534	399	15,75
	Santo Antônio	1.456	261	17,93
	Atiradores	1.435	260	18,12
	Saguaçu	3.462	676	19,53
	Anita Garibaldi	2.518	496	19,70
	Bucarein	1.723	386	22,40
	América	3.391	794	23,41
	Centro	1.678	600	35,76
	Joinville (zona urbana)	118.635	14.320	12,07

Fonte: IBGE (Censo Demográfico), 2000.

Indicador:

Domicílios particulares alugados

Definição:

Percentual de domicílios particulares alugados.

Classificação:

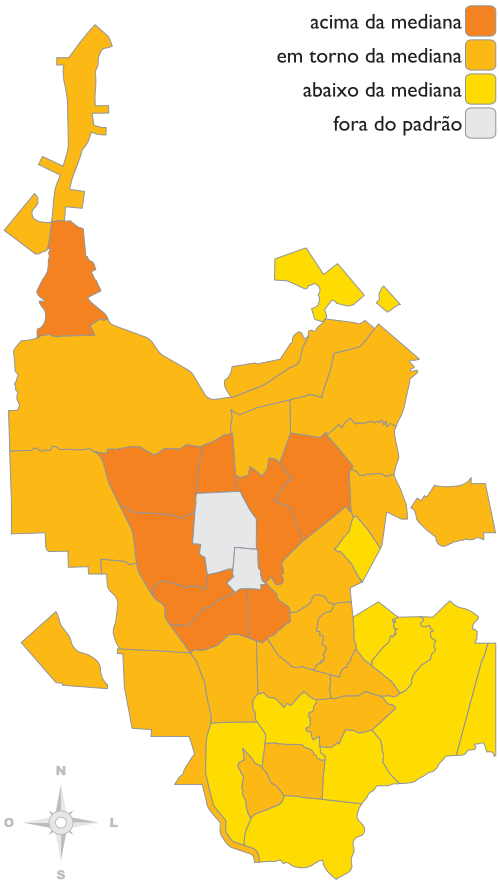

Desigualdade:

31,70 vezes

é a diferença proporcional entre o menor e o maior valor para este indicador entre as unidades geográficas.

	Unidade geográfica	%
Menor valor:	Vila Cubatão	1,13
Média:	Joinville (zona urbana)	12,07
Maior valor:	Centro	35,76

	Unidade geográfica	Unidades prediais com ligação de água	Unidades prediais com ligação de esgoto	Indicador (%)
Ótimo	Bucarein	3.270	2.740	83,79
	Centro	8.302	6.627	79,82
	Anita Garibaldi	4.487	3.159	70,40
Bom	América	7.045	4.771	67,72
	Atiradores	2.315	1.513	65,36
	Adhemar Garcia	2.665	1.380	51,78
	Itaum	4.868	1.664	34,18
Reg.	Guanabara	3.192	876	27,44
	Floresta	7.722	1.897	24,57
Ruim	Fátima	4.257	780	18,32
	Glória	3.661	85	2,32
Péssimo	Aventureiro	11.040	0	0,00
	Boa Vista	5.888	0	0,00
	Boehmerwald	4.803	0	0,00
	Bom Retiro	4.897	0	0,00
	Comasa	5.738	0	0,00
	Costa e Silva	9.139	0	0,00
	Dona Francisca	242	0	0,00
	Espinheiros	2.469	0	0,00
	Iririú	8.259	0	0,00
	Itinga	1.551	0	0,00
	Jardim Iririú	4.868	0	0,00
	Jardim Paraíso	4.338	0	0,00
	Jardim Sofia	1.349	0	0,00
	Jarivatuba	4.161	0	0,00
	João Costa	3.207	0	0,00
	Morro do Meio	3.034	0	0,00
	Nova Brasília	3.871	0	0,00
	Paranaguamirim	6.675	0	0,00
	Paranaguamirim II *	-	-	-
	Parque Guarani	2.274	0	0,00
	Petrópolis	3.551	0	0,00
	Pirabeiraba Centro	1.548	0	0,00
	Profipo	1.108	0	0,00
	Rio Bonito	1.695	0	0,00
	Saguaçu	5.045	0	0,00
	Santa Catarina	1.870	0	0,00
	Santo Antônio	2.451	0	0,00
	São Marcos	793	0	0,00
	Ulysses Guimarães	1.718	0	0,00
	Vila Cubatão	407	0	0,00
	Vila Nova	6.979	0	0,00
	Z. Industrial Norte	774	0	0,00
	Z. Industrial Tupy	29	0	0,00
	Joinville (zona urbana)	167.555	25.492	15,21

Indicador:

Cobertura da rede de esgoto sanitário

Definição:

Percentual de unidades prediais com ligação de esgoto sanitário da rede geral

Classificação:

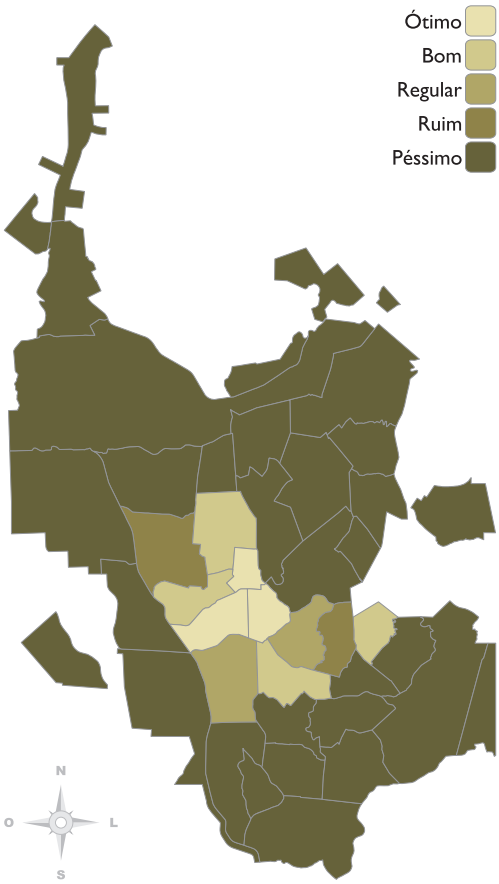

Desigualdade:

36,09 vezes

é a diferença proporcional entre o menor e o maior valor para este indicador entre as unidades geográficas.

	Unidade geográfica	%
Menor valor:	Glória	2,32
Média:	Joinville (zona urbana)	15,21
Maior valor:	Bucarein	83,79

Fonte: Companhia Águas de Joinville, 2008.

* Os valores da unidade geográfica Paranaguamirim II foram somados aos valores da unidade geográfica Paranaguamirim.

	Unidade geográfica	Total de domicílios particulares	Domicílios sem abastecimento de água	Indicador (%)
Ótimo	Bucarein	1.723	1	0,06
	Centro	1.678	1	0,06
	Costa e Silva	6.588	23	0,35
	Anita Garibaldi	2.518	13	0,52
	América	3.391	20	0,59
	Fátima	3.498	21	0,60
	Espinheiros	1.615	10	0,62
	Vila Cubatão	266	2	0,75
Bom	Adhemar Garcia	2.195	17	0,77
	Jardim Sofia	856	7	0,82
	Santo Antônio	1.456	13	0,89
	Guanabara	3.135	37	1,18
	Jardim Iririú	5.192	62	1,19
	Glória	2.534	33	1,30
	Floresta	4.959	71	1,43
	Ulysses Guimarães	1.250	19	1,52
	Saguaçu	3.462	58	1,68
Regular	João Costa	2.857	52	1,82
	Vila Nova	4.364	80	1,83
	Jarivatuba	2.849	53	1,86
	Comasa	5.024	97	1,93
	Itaum	3.686	75	2,03
	Boehmerwald	3.793	101	2,66
	São Marcos	745	22	2,95
	Petrópolis	3.323	99	2,98
	Paranaguamirim	2.874	87	3,03
Ruim	Morro do Meio	1.926	66	3,43
	Jardim Paraíso	3.287	119	3,62
	Paranaguamirim II	1.898	72	3,79
	Parque Guarani	2.390	115	4,81
	Aventureiro	8.343	417	5,00
	Atiradores	1.435	88	6,13
	Bom Retiro	2.760	175	6,34
	Zona Industrial Tupy	15	1	6,67
	Boa Vista	4.694	325	6,92
Péssimo	Profipo	1.104	81	7,34
	Nova Brasília	3.067	229	7,47
	Pirabeiraba Centro	896	73	8,15
	Iririú	6.072	658	10,84
	Santa Catarina	1.343	160	11,91
	Rio Bonito	1.328	171	12,88
	Zona Industrial Norte	536	73	13,62
	Itinga	1.517	328	21,62
	Dona Francisca	193	75	38,86
	Joinville (zona urbana)	118.635	4.300	3,62

Indicador:

Cobertura de abastecimento de água

Definição:

Percentual de domicílios particulares sem abastecimento de água da rede geral.

Classificação:

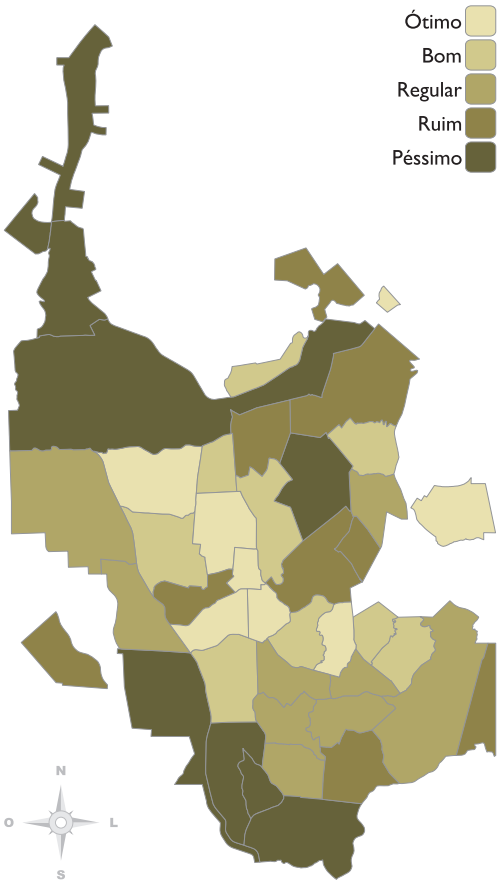

Desigualdade:

669,56 vezes

é a diferença proporcional entre o menor e o maior valor para este indicador entre as unidades geográficas.

	Unidade geográfica	%
Menor valor:	Bucarein	0,06
Média:	Joinville (zona urbana)	3,62
Maior valor:	Dona Francisca	38,86

Fonte: IBGE (Censo Demográfico), 2000.
Nota: Na cobertura de abastecimento de água foram considerados os domicílios com abastecimento de água proveniente de poço, nascente ou outra forma.

	Unidade geográfica	Total de domicílios particulares	Domicílios sem coleta de lixo	Indicador (%)
Ótimo	Zona Industrial Tupy	15	0	0,00
	América	1.678	0	0,00
	Centro	3.391	0	0,00
	Parque Guarani	2.390	1	0,04
	Boa Vista	4.694	2	0,04
	Santo Antônio	1.456	1	0,07
	Anita Garibaldi	2.518	2	0,08
	Iririú	6.072	6	0,10
Bom	Jardim Sofia	856	1	0,12
	Floresta	4.959	7	0,14
	Fátima	3.498	6	0,17
	João Costa	2.857	6	0,21
	Jardim Iririú	5.192	11	0,21
	Itaum	3.686	8	0,22
	Comasa	5.024	11	0,22
	Boehmerwald	3.793	9	0,24
	Costa e Silva	6.588	16	0,24
Regular	Jarivatuba	2.849	7	0,25
	Profipo	1.104	3	0,27
	Guanabara	3.135	9	0,29
	Atiradores	1.435	5	0,35
	Glória	2.534	9	0,36
	Bom Retiro	2.760	11	0,40
	Adhemar Garcia	2.195	9	0,41
	Paranaguamirim	2.874	13	0,45
	Bucarein	1.723	8	0,46
Ruim	Aventureiro	8.343	41	0,49
	Petrópolis	3.323	19	0,57
	Jardim Paraíso	3.287	19	0,58
	Espinheiros	1.615	10	0,62
	Saguaçu	3.462	22	0,64
	Vila Nova	4.364	29	0,66
	Santa Catarina	1.343	12	0,89
	Nova Brasília	3.067	30	0,98
	Itinga	1.517	15	0,99
Péssimo	Vila Cubatão	266	3	1,13
	Pirabeiraba Centro	896	13	1,45
	São Marcos	745	11	1,48
	Rio Bonito	1.328	20	1,51
	Morro do Meio	1.926	35	1,82
	Paranaguamirim II	1.898	42	2,21
	Zona Industrial Norte	536	15	2,80
	Ulysses Guimarães	1.250	42	3,36
	Dona Francisca	193	12	6,22
	Joinville (zona urbana)	118.635	551	0,46

Indicador:

Cobertura de coleta de lixo

Definição:

Percentual de domicílios particulares sem coleta de lixo.

Classificação:

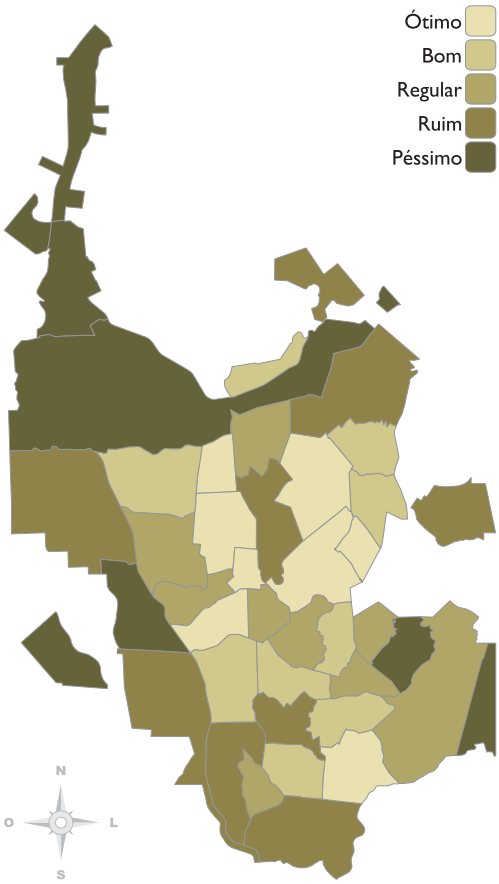

Desigualdade:

148,60 vezes

é a diferença proporcional entre o menor e o maior valor para este indicador entre as unidades geográficas.

	Unidade geográfica	%
Menor valor:	Parque Guarani	0,04
Média:	Joinville (zona urbana)	0,46
Maior valor:	Dona Francisca	6,22

Fonte: IBGE (Censo Demográfico), 2000.
Nota: Na cobertura de coleta de lixo foram considerados os domicílios com lixo: queimado, enterrado, colocado em terreno baldio ou outro destino.

Indicador:

Mortalidade infantil

Definição:

Total de nascidos vivos e óbitos de crianças menores de um ano de idade.

Unidade geográfica	Total de nascidos vivos	Óbitos de crianças menores de um ano
Adhemar Garcia	188	2
América	154	3
Anita Garibaldi	80	1
Atiradores	65	0
Aventureiro	530	6
Boa Vista	260	1
Boehmerwald	156	0
Bom Retiro	119	0
Bucarein	56	2
Centro	53	0
Comasa	278	4
Costa e Silva	372	3
Dona Francisca	5	0
Espinheiros	148	3
Fátima	241	3
Floresta	216	3
Glória	126	0
Guanabara	152	2
Iririú	351	2
Itaum	202	0
Itinga	166	2
Jardim Iririú	309	2
Jardim Paraíso	309	3
Jardim Sofia	58	0
Jarivatuba	247	3
João Costa	128	5
Morro do Meio	150	1
Nova Brasília	219	2
Paranaguamirim	547	7
Paranaguamirim II *	-	-
Parque Guarani	140	0
Petrópolis	183	2
Pirabeiraba Centro	37	0
Profipo	70	0
Rio Bonito	88	0
Saguaçu	138	1
Santa Catarina	103	1
Santo Antônio	86	1
São Marcos	27	0
Ulysses Guimarães	107	1
Vila Cubatão	33	3
Vila Nova	356	5
Zona Industrial Norte	5	1
Zona Industrial Tupy	0	0
Joinville (zona urbana)	7.258	75

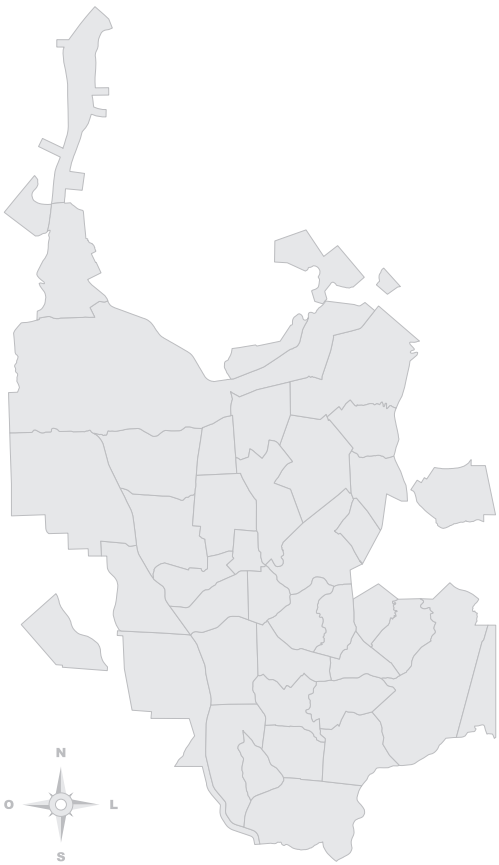

Nota:

Foram adotados valores absolutos, porque a taxa de mortalidade infantil apresenta grandes oscilações em populações pequenas, quando avaliado em um curto período de tempo, como um ano. Cada caso a mais ou a menos provoca grandes variações na taxa, sendo importante o uso de números absolutos.

Este indicador será publicado por regionais administrativas.

Fonte: Secretaria Municipal de Saúde (SIM / SINASC), 2008.
* Os valores da unidade geográfica Paranaguamirim II foram somados aos valores da unidade geográfica Paranaguamirim.

Indicador:

Mortalidade neonatal precoce

Definição:

Total de nascidos vivos e óbitos de crianças de 0 a 6 dias de vida.

Unidade geográfica	Total de nascidos vivos	Óbitos de crianças de 0 a 6 dias de vida
Adhemar Garcia	188	1
América	154	2
Anita Garibaldi	80	0
Atiradores	65	0
Aventureiro	530	1
Boa Vista	260	1
Boehmerwald	156	0
Bom Retiro	119	0
Bucarein	56	1
Centro	53	0
Comasa	278	3
Costa e Silva	372	1
Dona Francisca	5	0
Espinheiros	148	1
Fátima	241	2
Floresta	216	2
Glória	126	0
Guanabara	152	1
Iririú	351	0
Itaum	202	0
Itinga	166	1
Jardim Iririú	309	0
Jardim Paraíso	309	1
Jardim Sofia	58	0
Jarivatuba	247	0
João Costa	128	2
Morro do Meio	150	0
Nova Brasília	219	2
Paranaguamirim	547	4
Paranaguamirim II *	-	-
Parque Guarani	140	0
Petrópolis	183	1
Pirabeiraba Centro	37	0
Profipo	70	0
Rio Bonito	88	0
Saguaçu	138	1
Santa Catarina	103	0
Santo Antônio	86	1
São Marcos	27	0
Ulysses Guimarães	107	0
Vila Cubatão	33	2
Vila Nova	356	4
Zona Industrial Norte	5	0
Zona Industrial Tupy	0	0
Joinville (zona urbana)	7.258	35

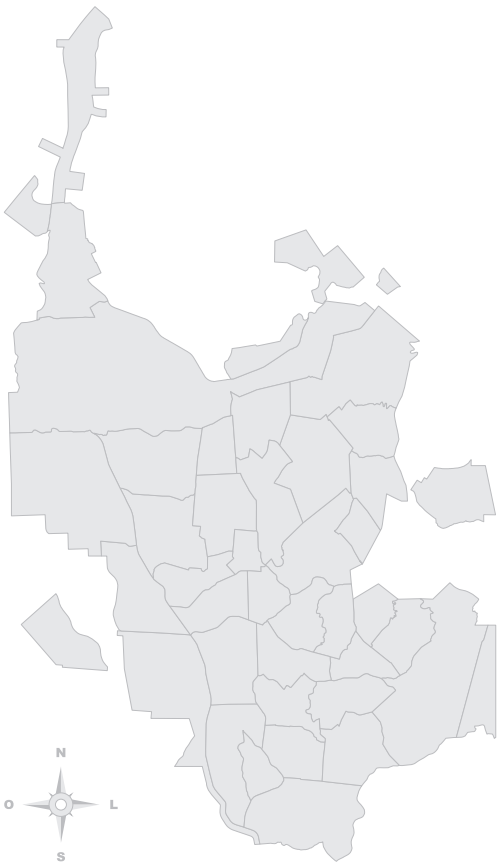

Nota:

Foram adotados valores absolutos, porque a taxa de mortalidade neonatal precoce apresenta grandes oscilações em populações pequenas, quando avaliado em um curto período de tempo, como um ano. Cada caso a mais ou a menos provoca grandes variações na taxa, sendo importante o uso de números absolutos.

Este indicador será publicado por regionais administrativas.

Fonte: Secretaria Municipal de Saúde (SIM / SINASC), 2008.
* Os valores da unidade geográfica Paranaguamirim II foram somados aos valores da unidade geográfica Paranaguamirim.

Indicador:

Mortalidade neonatal tardia

Definição:

Total de nascidos vivos e óbitos de crianças de 7 a 27 dias de vida.

Unidade geográfica	Total de nascidos vivos	Óbitos de crianças entre 7 e 27 dias de vida
Adhemar Garcia	188	0
América	154	0
Anita Garibaldi	80	0
Atiradores	65	0
Aventureiro	530	3
Boa Vista	260	0
Boehmerwald	156	0
Bom Retiro	119	0
Bucarein	56	0
Centro	53	0
Comasa	278	0
Costa e Silva	372	1
Dona Francisca	5	0
Espinheiros	148	0
Fátima	241	1
Floresta	216	0
Glória	126	0
Guanabara	152	1
Iririú	351	2
Itaum	202	0
Itinga	166	1
Jardim Iririú	309	0
Jardim Paraíso	309	0
Jardim Sofia	58	0
Jarivatuba	247	1
João Costa	128	2
Morro do Meio	150	0
Nova Brasília	219	0
Paranaguamirim	547	1
Paranaguamirim II *	-	-
Parque Guarani	140	0
Petrópolis	183	0
Pirabeiraba Centro	37	0
Profipo	70	0
Rio Bonito	88	0
Saguaçu	138	0
Santa Catarina	103	1
Santo Antônio	86	0
São Marcos	27	0
Ulysses Guimarães	107	0
Vila Cubatão	33	0
Vila Nova	356	0
Zona Industrial Norte	5	0
Zona Industrial Tupy	0	0
Joinville (zona urbana)	7.258	14

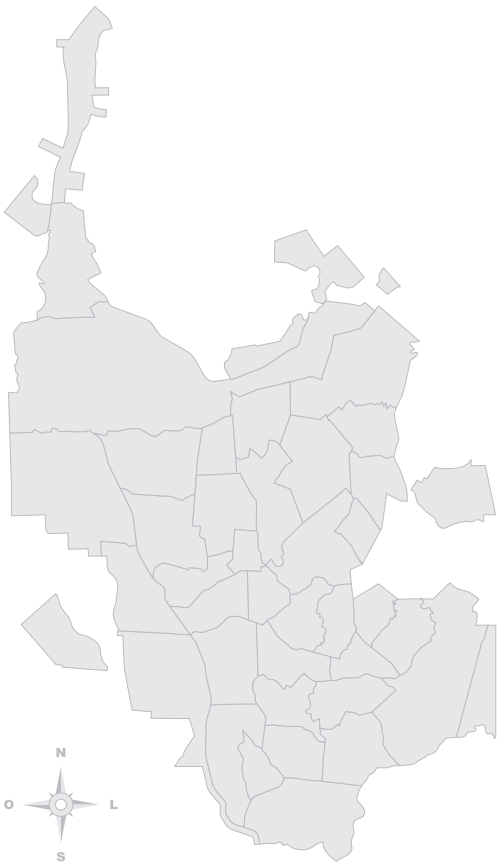

Nota:

Foram adotados valores absolutos, porque a taxa de mortalidade neonatal tardia apresenta grandes oscilações em populações pequenas, quando avaliado em um curto período de tempo, como um ano. Cada caso a mais ou a menos provoca grandes variações na taxa, sendo importante o uso de números absolutos.

Este indicador será publicado por regionais administrativas.

Fonte: Secretaria Municipal de Saúde (SIM / SINASC), 2008.
* Os valores da unidade geográfica Paranaguamirim II foram somados aos valores da unidade geográfica Paranaguamirim.

Unidade geográfica	Total de nascidos vivos	Óbitos de crianças de 28 dias a um ano de idade
Adhemar Garcia	188	1
América	154	1
Anita Garibaldi	80	1
Atiradores	65	0
Aventureiro	530	2
Boa Vista	260	0
Boehmerwald	156	0
Bom Retiro	119	0
Bucarein	56	1
Centro	53	0
Comasa	278	1
Costa e Silva	372	1
Dona Francisca	5	0
Espinheiros	148	2
Fátima	241	0
Floresta	216	1
Glória	126	0
Guanabara	152	0
Iririú	351	0
Itaum	202	0
Itinga	166	0
Jardim Iririú	309	2
Jardim Paraíso	309	2
Jardim Sofia	58	0
Jarivatuba	247	2
João Costa	128	1
Morro do Meio	150	1
Nova Brasília	219	0
Paranaguamirim	547	2
Paranaguamirim II *	-	-
Parque Guarani	140	0
Petrópolis	183	1
Pirabeiraba Centro	37	0
Profipo	70	0
Rio Bonito	88	0
Saguaçu	138	0
Santa Catarina	103	0
Santo Antônio	86	0
São Marcos	27	0
Ulysses Guimarães	107	1
Vila Cubatão	33	1
Vila Nova	356	1
Zona Industrial Norte	5	1
Zona Industrial Tupy	0	0
Joinville (zona urbana)	7.258	26

Fonte: Secretaria Municipal de Saúde (SIM / SINASC), 2008.
* Os valores da unidade geográfica Paranaguamirim II foram somados aos valores da unidade geográfica Paranaguamirim.

Indicador:

Mortalidade pós-neonatal

Definição:
Total de nascidos vivos e óbitos de crianças de 28 dias a um ano de idade.

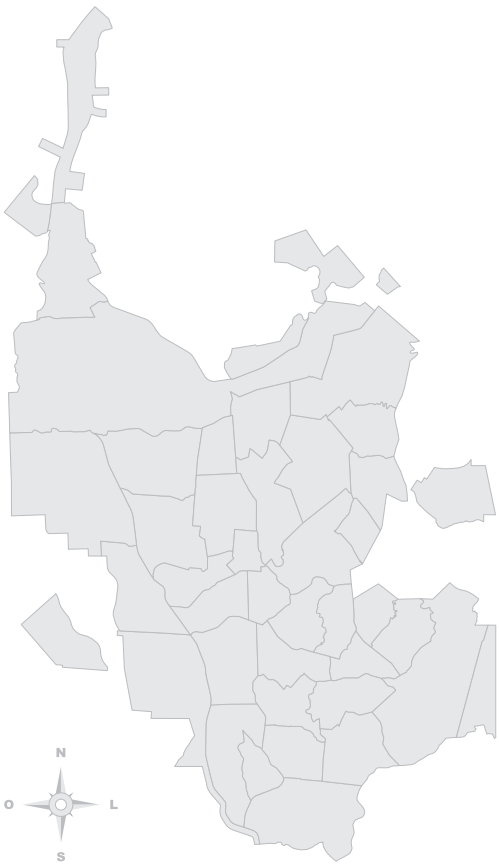

Nota:

Foram adotados valores absolutos, porque a taxa de mortalidade pós-neonatal apresenta grandes oscilações em populações pequenas, quando avaliado em um curto período de tempo, como um ano. Cada caso a mais ou a menos provoca grandes variações na taxa, sendo importante o uso de números absolutos.

Este indicador será publicado por regionais administrativas.

	Unidade geográfica	Total de óbitos de menores de 1 ano	Óbitos de menores de um ano por DD	Indicador (‰)
Ótimo	Adhemar Garcia	2	0	0,00
	América	3	0	0,00
	Anita Garibaldi	1	0	0,00
	Atiradores	0	0	0,00
	Aventureiro	6	0	0,00
	Boa Vista	1	0	0,00
	Boehmerwald	0	0	0,00
	Bom Retiro	0	0	0,00
	Bucarein	2	0	0,00
	Centro	0	0	0,00
	Pirabeiraba Centro	0	0	0,00
	Comasa	4	0	0,00
	Costa e Silva	3	0	0,00
	Dona Francisca	0	0	0,00
	Espinheiros	3	0	0,00
	Fátima	3	0	0,00
	Floresta	3	0	0,00
	Glória	0	0	0,00
	Guanabara	2	0	0,00
	Iririú	2	0	0,00
	Itaum	0	0	0,00
	Itinga	2	0	0,00
	Jardim Iririú	2	0	0,00
	Jardim Paraíso	3	0	0,00
	Jardim Sofia	0	0	0,00
	Jarivatuba	3	0	0,00
	João Costa	5	0	0,00
	Morro do Meio	1	0	0,00
	Nova Brasília	2	0	0,00
	Paranaguamirim	7	0	0,00
	Paranaguamirim II *	-	-	-
	Parque Guarani	0	0	0,00
	Petrópolis	2	0	0,00
	Profipo	0	0	0,00
	Rio Bonito	0	0	0,00
	Saguaçu	1	0	0,00
	Santa Catarina	1	0	0,00
	Santo Antônio	1	0	0,00
	São Marcos	0	0	0,00
	Ulysses Guimarães	1	0	0,00
	Vila Cubatão	3	0	0,00
	Vila Nova	5	0	0,00
	Zona Industrial Norte	1	0	0,00
	Zona Industrial Tupy	0	0	0,00
	Joinville (zona urbana)	75	0	0,00

Indicador:

Mortalidade infantil por doença diarréica

Definição:

Taxa de óbitos de crianças com menos de um ano de idade causados por doença diarréica, por mil habitantes desse grupo.

Classificação:

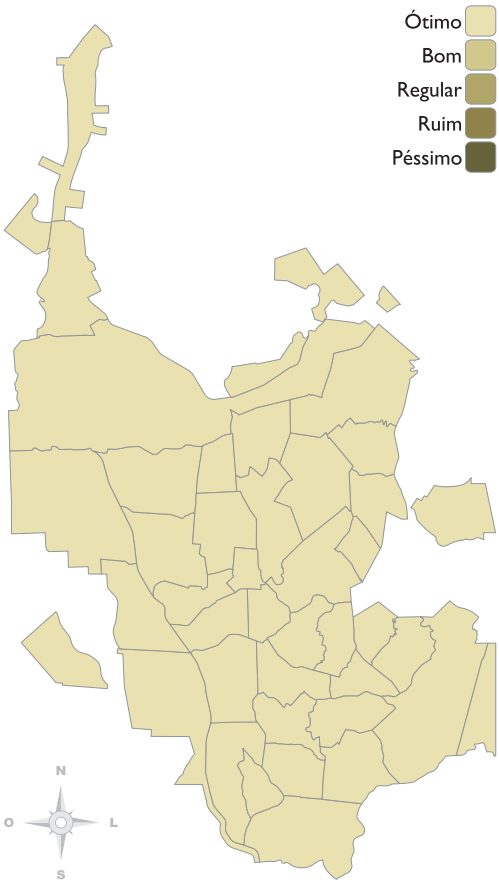

Desigualdade:

0 vezes

é a diferença proporcional entre o menor e o maior valor para este indicador entre as unidades geográficas.

	Unidade geográfica	‰
Menor valor:	-	-
Média:	Joinville (zona urbana)	0,00
Maior valor:	-	-

Fonte: Secretaria Municipal de Saúde (SIH), 2008.
* Os valores da unidade geográfica Paranaguamirim II foram somados aos valores da unidade geográfica Paranaguamirim.

	Unidade geográfica	Total de óbitos de menores de um ano	Óbitos de menores de um ano por pneumonia	Indicador (%)
Ótimo	Adhemar Garcia	2	0	0,00
	América	3	0	0,00
	Anita Garibaldi	1	0	0,00
	Atiradores	0	0	0,00
	Aventureiro	6	0	0,00
	Boa Vista	1	0	0,00
	Boehmerwald	0	0	0,00
	Bom Retiro	0	0	0,00
	Bucarein	2	0	0,00
	Centro	0	0	0,00
	Pirabeiraba Centro	0	0	0,00
	Comasa	4	0	0,00
	Dona Francisca	0	0	0,00
	Espinheiros	3	0	0,00
	Fátima	3	0	0,00
	Floresta	3	0	0,00
	Glória	0	0	0,00
	Guanabara	2	0	0,00
	Iririú	2	0	0,00
	Itaum	0	0	0,00
	Itinga	2	0	0,00
	Jardim Paraíso	3	0	0,00
	Jardim Sofia	0	0	0,00
	Jarivatuba	3	0	0,00
	João Costa	5	0	0,00
	Morro do Meio	1	0	0,00
	Nova Brasília	2	0	0,00
	Paranaguamirim	7	0	0,00
	Paranaguamirim II *	-	-	-
	Parque Guarani	0	0	0,00
	Petrópolis	2	0	0,00
	Profipo	0	0	0,00
	Rio Bonito	0	0	0,00
	Saguaçu	1	0	0,00
	Santa Catarina	1	0	0,00
	Santo Antônio	1	0	0,00
	São Marcos	0	0	0,00
	Ulysses Guimarães	1	0	0,00
	Vila Cubatão	3	0	0,00
	Vila Nova	5	0	0,00
	Zona Industrial Norte	1	0	0,00
	Zona Industrial Tupy	0	0	0,00
Bom	Costa e Silva	3	1	33,33
	Jardim Iririú	2	1	50,00
	Joinville (zona urbana)	75	2	2,67

Indicador:

Mortalidade infantil por pneumonia

Definição:

Percentual de óbitos de crianças com menos de um ano de idade causados por pneumonia.

Classificação:

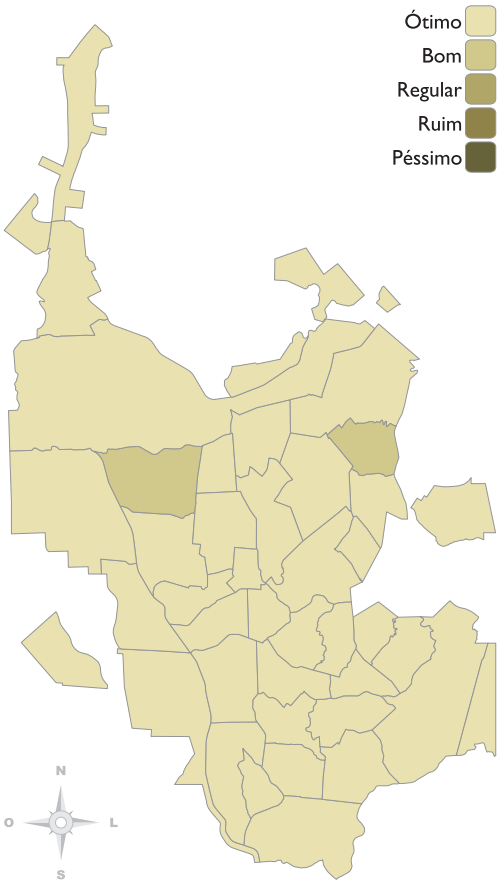

Desigualdade:

1,50 vezes

é a diferença proporcional entre o menor e o maior valor para este indicador entre as unidades geográficas.

	Unidade geográfica	%
Menor valor:	Costa e Silva	33,33
Média:	Joinville (zona urbana)	7,54
Maior valor:	Jardim Iririú	50,00

Fonte: Secretaria Municipal de Saúde (SIH), 2008.
* Os valores da unidade geográfica Paranaguamirim II foram somados aos valores da unidade geográfica Paranaguamirim.

	Unidade geográfica	Total de nascidos vivos	Nascidos vivos com peso inferior a 2,5 kg	Indicador (%)
Ótimo	Pirabeiraba Centro	37	0	0,00
	Dona Francisca	5	0	0,00
	Zona Industrial Norte	5	0	0,00
	Zona Industrial Tupy	0	0	0,00
	Atiradores	65	2	3,08
	Jardim Sofia	58	2	3,45
	São Marcos	27	1	3,70
	Jarivatuba	247	10	4,05
	Boa Vista	260	12	4,62
Bom	Anita Garibaldi	80	4	5,00
	Saguaçu	138	7	5,07
	Adhemar Garcia	188	10	5,32
	Bucarein	56	3	5,36
	Rio Bonito	88	5	5,68
	Santo Antônio	86	5	5,81
	João Costa	128	8	6,25
	Vila Nova	356	23	6,46
	Petrópolis	183	13	7,10
Regular	Parque Guarani	140	10	7,14
	Morro do Meio	150	11	7,33
	Itaum	202	15	7,43
	Jardim Paraíso	309	23	7,44
	Jardim Iririú	309	23	7,44
	Paranaguamirim	547	42	7,68
	Paranaguamirim II *	-	-	-
	Nova Brasília	219	17	7,76
	América	154	12	7,79
	Costa e Silva	372	29	7,80
Ruim	Itinga	166	13	7,83
	Fátima	241	19	7,88
	Glória	126	10	7,94
	Profipo	70	6	8,57
	Santa Catarina	103	9	8,74
	Floresta	216	19	8,80
	Boehmerwald	156	14	8,97
	Vila Cubatão	33	3	9,09
	Bom Retiro	119	11	9,24
Péssimo	Aventureiro	530	49	9,25
	Iririú	351	33	9,40
	Centro	53	5	9,43
	Comasa	278	27	9,71
	Espinheiros	148	15	10,14
	Ulysses Guimarães	107	11	10,28
	Guanabara	152	16	10,53
	Joinville (zona urbana)	7.258	547	7,54

Indicador:

Baixo peso ao nascer

Definição:

Percentual de nascidos vivos com peso inferior a 2,5 kg.

Classificação:

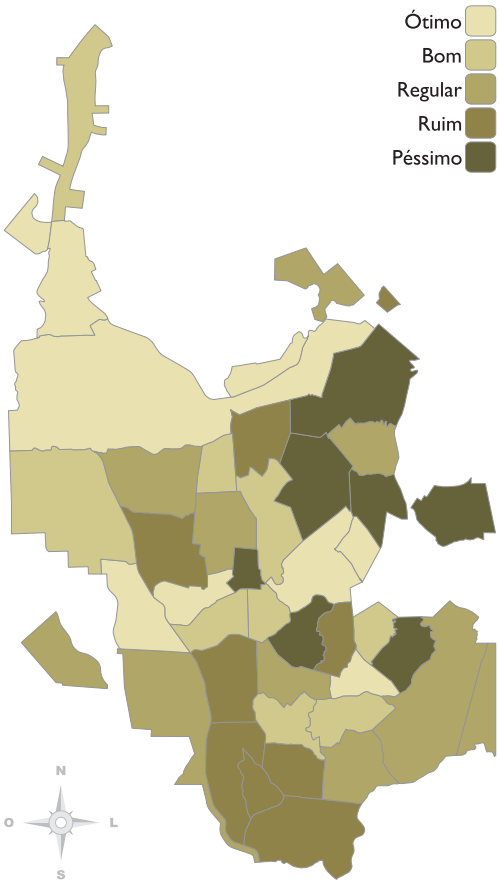

Desigualdade:

3,42 vezes

é a diferença proporcional entre o menor e o maior valor para este indicador entre as unidades geográficas.

	Unidade geográfica	%
Menor valor:	Atiradores	3,08
Média:	Joinville (zona urbana)	7,54
Maior valor:	Guanabara	10,53

Fonte: Secretaria Municipal de Saúde (SINASC), 2008.

* Os valores da unidade geográfica Paranaguamirim II foram somados aos valores da unidade geográfica Paranaguamirim.

	Unidade geográfica	Total de nascidos vivos	Nascidos vivos de mães com menos de 7 consultas no pré-natal	Indicador (%)
Ótimo	Zona Industrial Tupy	0	0	0,00
	Glória	126	13	10,32
	Santo Antônio	86	9	10,47
	Saguaçú	138	15	10,87
	São Marcos	27	3	11,11
	Centro	53	6	11,32
	América	154	18	11,69
	Atiradores	65	9	13,85
	Anita Garibaldi	80	13	16,25
Bom	Costa e Silva	372	64	17,20
	Bom Retiro	119	21	17,65
	Rio Bonito	88	17	19,32
	Floresta	216	43	19,91
	Dona Francisca	5	1	20,00
	Bucarein	56	12	21,43
	Iririú	351	80	22,79
	Boa Vista	260	61	23,46
	Espinheiros	148	37	25,00
	Vila Nova	356	89	25,00
Regular	Pirabeiraba Centro	37	10	27,03
	Itinga	166	45	27,11
	Itaum	202	55	27,23
	Morro do Meio	150	41	27,33
	Jardim Paraíso	309	85	27,51
	Petrópolis	183	51	27,87
	Aventureiro	530	151	28,49
	Profipo	70	20	28,57
Ruim	Santa Catarina	103	30	29,13
	Guanabara	152	45	29,61
	Boehmerwald	156	47	30,13
	Fátima	241	73	30,29
	Nova Brasília	219	67	30,59
	Jardim Sofia	58	18	31,03
	Parque Guarani	140	49	35,00
	João Costa	128	45	35,16
	Comasa	278	98	35,25
Péssimo	Adhemar Garcia	188	67	35,64
	Paranaguamirim	547	202	36,93
	Paranaguamirim II *	-	-	-
	Jardim Iririú	309	115	37,22
	Zona Industrial Norte	5	2	40,00
	Jarivatuba	247	99	40,08
	Vila Cubatão	33	14	42,42
	Ulysses Guimarães	107	48	44,86
	Joinville (zona urbana)	7.258	1.988	27,39

Indicador:

Pré-natal insuficiente

Definição:

Percentual de nascidos vivos cujas mães realizaram menos de 7 consultas no pré-natal.

Classificação:

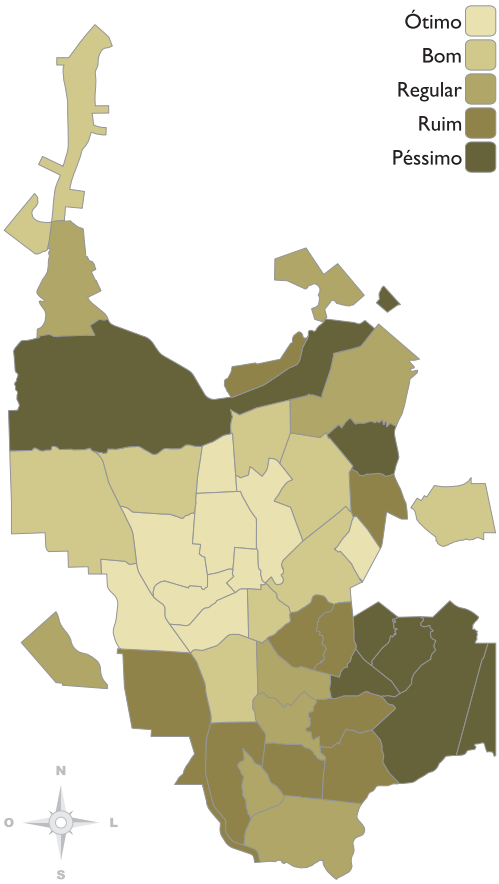

Desigualdade:

4,35 vezes

é a diferença proporcional entre o menor e o maior valor para este indicador entre as unidades geográficas.

	Unidade geográfica	%
Menor valor:	Glória	10,32
Média:	Joinville (zona urbana)	27,39
Maior valor:	Ulysses Guimarães	44,86

Fonte: Secretaria Municipal de Saúde (SINASC), 2008.
* Os valores da unidade geográfica Paranaguamirim II foram somados aos valores da unidade geográfica Paranaguamirim.

Unidade geográfica	Total de mulheres residentes de 12 a 17 anos	Curetagem pós-aborto em mulheres de 12 a 17 anos
Adhemar Garcia	689	0
América	549	1
Anita Garibaldi	405	0
Atiradores	249	0
Aventureiro	2097	3
Boa Vista	1019	1
Boehmerwald	868	1
Bom Retiro	585	0
Bucarein	268	0
Centro	253	0
Comasa	1351	2
Costa e Silva	1397	1
Dona Francisca	62	0
Espinheiros	537	1
Fátima	963	2
Floresta	974	1
Glória	407	1
Guanabara	548	0
Iririú	1382	3
Itaum	742	2
Itinga	422	2
Jardim Iririú	1372	1
Jardim Paraíso	982	3
Jardim Sofia	232	0
Jarivatuba	704	1
João Costa	640	1
Morro do Meio	591	1
Nova Brasília	732	0
Paranaguamirim	1369	6
Paranaguamirim II *	-	-
Parque Guarani	599	1
Petrópolis	838	0
Pirabeiraba Centro	198	0
Profipo	395	0
Rio Bonito	283	0
Saguaçu	558	0
Santa Catarina	363	1
Santo Antônio	286	0
São Marcos	140	0
Ulysses Guimarães	339	1
Vila Cubatão	87	0
Vila Nova	1124	1
Zona Industrial Norte	132	0
Zona Industrial Tupy	3	0
Joinville (zona urbana)	27.732	38

Fonte: Secretaria Municipal de Saúde (SIH), 2008.
* Os valores da unidade geográfica Paranaguamirim II foram somados aos valores da unidade geográfica Paranaguamirim.

Indicador:

Curetagem pós-aborto

Definição:

Mulheres residentes com idade de 12 a 17 anos e curetagem pós-aborto em mulheres com idade de 12 a 17 anos.

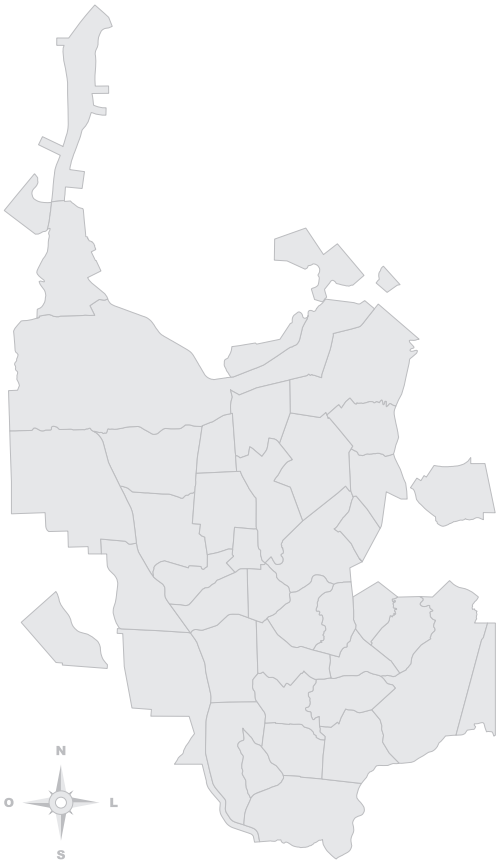

Nota:

Foram adotados valores absolutos, porque a taxa de curetagem pós-aborto apresenta grandes oscilações em populações pequenas, quando avaliado em um curto período de tempo, como um ano. Cada caso a mais ou a menos provoca grandes variações na taxa, sendo importante o uso de números absolutos.

Este indicador será publicado por regionais administrativas.

Unidade geográfica	Total de crianças de 0 a 4 anos	Internações de crianças de 0 a 4 anos por IRA
Adhemar Garcia	1.014	4
América	547	6
Anita Garibaldi	369	4
Atiradores	281	0
Aventureiro	3.451	35
Boa Vista	1.345	12
Boehmerwald	1.262	2
Bom Retiro	758	5
Bucarein	383	4
Centro	235	0
Comasa	1.880	22
Costa e Silva	2.021	6
Dona Francisca	111	0
Espinheiros	873	8
Fátima	1.392	11
Floresta	1.180	5
Glória	513	2
Guanabara	694	6
Iririú	1.725	13
Itaum	909	16
Itinga	693	9
Jardim Iririú	2.172	20
Jardim Paraíso	2.064	16
Jardim Sofia	432	3
Jarivatuba	1.143	13
João Costa	1.148	13
Morro do Meio	1.144	4
Nova Brasília	1.048	9
Paranaguamirim	2.965	26
Paranaguamirim II *	-	-
Parque Guarani	1.251	2
Petrópolis	1.280	5
Pirabeiraba Centro	347	1
Profipo	552	4
Rio Bonito	548	1
Saguaçu	593	3
Santa Catarina	626	5
Santo Antônio	325	0
São Marcos	179	3
Ulysses Guimarães	947	9
Vila Cubatão	163	4
Vila Nova	1.981	14
Zona Industrial Norte	229	1
Zona Industrial Tupy	4	0
Joinville (zona urbana)	42.781	326

Fonte: Secretaria Municipal de Saúde (SIH), 2008.
* Os valores da unidade geográfica Paranaguamirim II foram somados aos valores da unidade geográfica Paranaguamirim.

Indicador:

Internações por IRA

Definição:

Crianças residentes com idade de 0 a 4 anos e internações de crianças com idade de 0 a 4 anos por Infecção Respiratória Aguda (IRA).

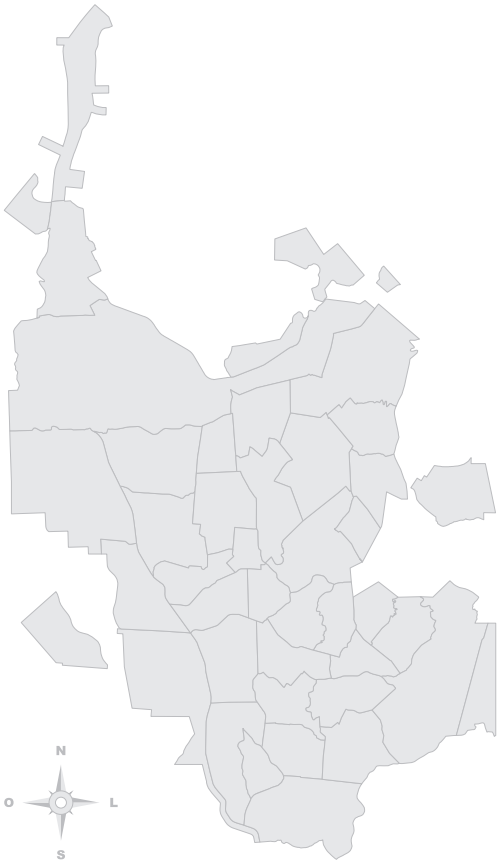

Nota:

Foram adotados valores absolutos, porque a taxa de internações por IRA apresenta grandes oscilações em populações pequenas, quando avaliado em um curto período de tempo, como um ano. Cada caso a mais ou a menos provoca grandes variações na taxa, sendo importante o uso de números absolutos.

Este indicador será publicado por regionais administrativas.

Unidade geográfica	Total de crianças de 0 a 4 anos	Internações de crianças de 0 a 4 anos por DDA
Adhemar Garcia	1.014	1
América	547	0
Anita Garibaldi	369	0
Atiradores	281	0
Aventureiro	3.451	3
Boa Vista	1.345	2
Boehmerwald	1.262	1
Bom Retiro	758	0
Bucarein	383	0
Centro	235	0
Comasa	1.880	7
Costa e Silva	2.021	0
Dona Francisca	111	0
Espinheiros	873	0
Fátima	1.392	1
Floresta	1.180	1
Glória	513	1
Guanabara	694	0
Iririú	1.725	3
Itaum	909	3
Itinga	693	3
Jardim Iririú	2.172	4
Jardim Paraíso	2.064	2
Jardim Sofia	432	0
Jarivatuba	1.143	1
João Costa	1.148	0
Morro do Meio	1.144	0
Nova Brasília	1.048	1
Paranaguamirim	2.965	5
Paranaguamirim II *	-	-
Parque Guarani	1.251	2
Petrópolis	1.280	0
Pirabeiraba Centro	347	1
Profipo	552	1
Rio Bonito	548	1
Saguaçu	593	0
Santa Catarina	626	0
Santo Antônio	325	0
São Marcos	179	0
Ulysses Guimarães	947	0
Vila Cubatão	163	0
Vila Nova	1.981	1
Zona Industrial Norte	229	0
Zona Industrial Tupy	4	0
Joinville (zona urbana)	42.781	45

Fonte: Secretaria Municipal de Saúde (SIH), 2008.
* Os valores da unidade geográfica Paranaguamirim II foram somados aos valores da unidade geográfica Paranaguamirim.

Indicador:

Internações por DDA

Definição:

Crianças residentes com idade de 0 a 4 anos e internações de crianças com idade de 0 a 4 anos por Doença Diarréica Aguda (DDA).

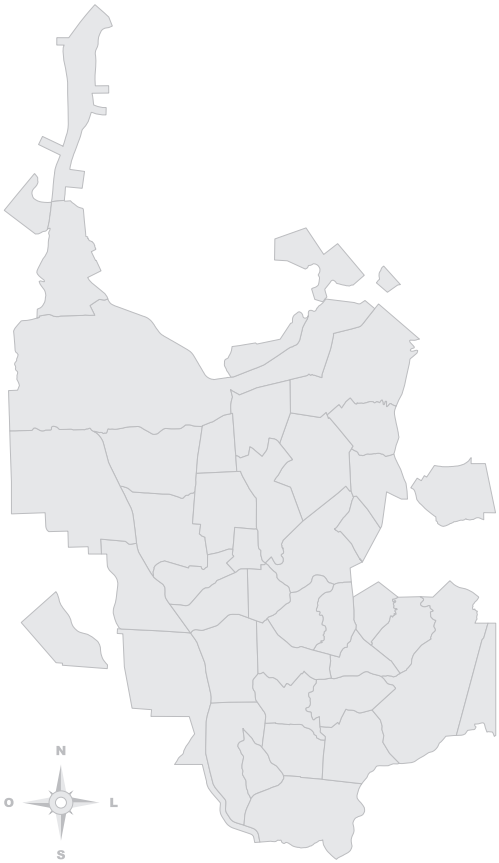

Nota:

Foram adotados valores absolutos, porque a taxa de internações por DDA apresenta grandes oscilações em populações pequenas, quando avaliado em um curto período de tempo, como um ano. Cada caso a mais ou a menos provoca grandes variações na taxa, sendo importante o uso de números absolutos.

Este indicador será publicado por regionais administrativas.

	Unidade geográfica	Total de mulheres residentes de 12 a 17 anos	Mulheres de 12 a 17 anos que tiveram filhos nascidos vivos	Indicador (%)
Ótimo	Anita Garibaldi	405	0	0,00
	Atiradores	249	0	0,00
	Dona Francisca	62	0	0,00
	Glória	407	0	0,00
	Zona Industrial Norte	132	0	0,00
	Zona Industrial Tupy	3	0	0,00
	Santo Antônio	286	1	0,35
	América	549	2	0,36
	Centro	253	1	0,40
Bom	Floresta	974	4	0,41
	Pirabeiraba Centro	198	1	0,51
	Bom Retiro	585	3	0,51
	São Marcos	140	1	0,71
	Bucarein	268	2	0,75
	Profipo	395	4	1,01
	Saguaçu	558	6	1,08
	Costa e Silva	1.397	16	1,15
	Iririú	1.382	16	1,16
Regular	João Costa	640	8	1,25
	Petrópolis	338	11	1,31
	Boa Vista	1.019	14	1,37
	Guanabara	548	8	1,46
	Fátima	963	15	1,56
	Itaum	742	12	1,62
	Comasa	1.351	22	1,63
	Boehmerwald	868	16	1,84
	Espinheiros	587	11	2,05
Ruim	Aventureiro	2.097	43	2,05
	Jardim Sofia	232	5	2,16
	Parque Guarani	599	13	2,17
	Santa Catarina	363	8	2,21
	Nova Brasília	732	17	2,32
	Morro do Meio	591	15	2,54
	Jardim Iririú	1.372	36	2,62
	Vila Nova	1.124	30	2,67
	Adhemar Garcia	689	19	2,76
Péssimo	Jarivatuba	704	20	2,84
	Ulysses Guimarães	339	10	2,95
	Rio Bonito	283	9	3,18
	Itinga	422	14	3,31
	Paranaguamirim	1.369	61	4,46
	Paranaguamirim II *	-	-	-
	Jardim Paraíso	982	45	4,58
	Vila Cubatão	87	4	4,60
	Joinville (zona urbana)	27.732	523	1,89

Indicador:

Gravidez na adolescência

Definição:

Percentual de mulheres residentes com idade de 12 a 17 anos, que tiveram filhos nascidos vivos.

Classificação:

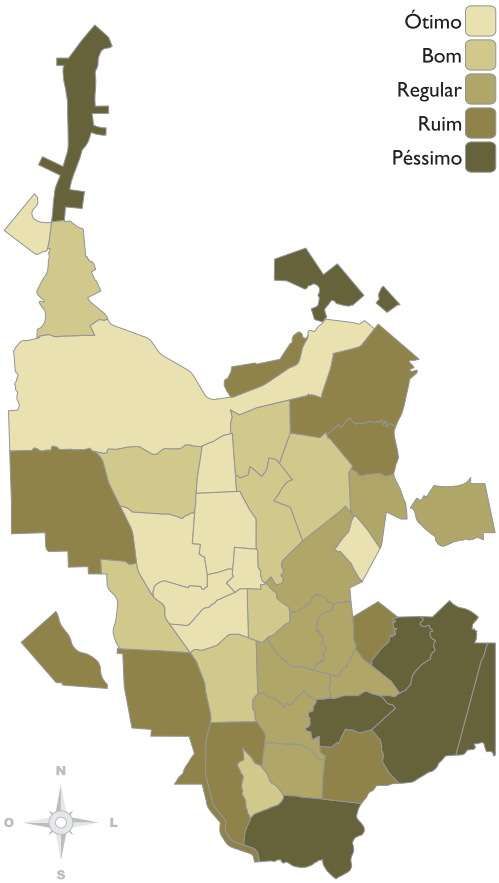

Desigualdade:

13,14 vezes

é a diferença proporcional entre o menor e o maior valor para este indicador entre as unidades geográficas.

	Unidade geográfica	%
Menor valor:	Santo Antônio	0,35
Média:	Joinville (zona urbana)	1,89
Maior valor:	Vila Cubatão	4,60

Fonte: Secretaria Municipal de Saúde (SINASC), 2008.

* Os valores da unidade geográfica Paranaguamirim II foram somados aos valores da unidade geográfica Paranaguamirim.

	Unidade geográfica	Total de pessoas de 7 a 14 anos	Pessoas de 7 a 14 anos que não frequentam a escola	Indicador (%)
Ótimo	América	1.042	0	0,00
	Anita Garibaldi	847	0	0,00
	Atiradores	533	0	0,00
	Centro	434	0	0,00
	Pirabeiraba Centro	441	0	0,00
	Dona Francisca	110	0	0,00
	Glória	1.006	0	0,00
	Jardim Sofia	581	0	0,00
	Santo Antônio	581	0	0,00
	São Marcos	330	0	0,00
	Zona Industrial Norte	309	0	0,00
	Zona Industrial Tupy	9	0	0,00
Bom	Nova Brasília	1.744	7	0,40
	Guanabara	1.539	7	0,45
	Bom Retiro	1.234	6	0,49
	Adhemar Garcia	1.494	8	0,54
	Costa e Silva	2.990	32	1,07
	Fátima	2.294	26	1,13
Regular	Santa Catarina	777	9	1,16
	Parque Guarani	1.554	23	1,48
	Boa Vista	2.357	35	1,48
	Petrópolis	2.084	31	1,49
	Itaum	1.908	32	1,68
	Morro do Meio	1.304	22	1,69
	João Costa	1.773	31	1,75
	Saguaçu	1.319	26	1,97
	Boehmerwald	2.380	47	1,97
Ruim	Floresta	2.111	46	2,18
	Iririú	2.908	65	2,24
	Vila Nova	2.550	60	2,35
	Espinheiros	1.125	27	2,40
	Ulysses Guimarães	871	26	2,99
	Comasa	3.070	96	3,13
	Itinga	914	29	3,17
	Profipo	703	24	3,41
	Aventureiro	5.036	178	3,53
Péssimo	Rio Bonito	869	34	3,91
	Jardim Iririú	3.287	141	4,29
	Jardim Paraíso	2.326	108	4,64
	Jarivatuba	1.882	98	5,21
	Paranaguamirim II	1.356	72	5,31
	Paranaguamirim	1.979	108	5,46
	Bucarein *	584	35	5,99
	Vila Cubatão	203	24	11,82
	Joinville (zona urbana)	64.748	1.513	2,34

Indicador:

Crianças fora da escola

Definição:

Percentual de crianças e ou adolescentes com idade de 7 a 14 anos, que não frequentam a escola.

Classificação:

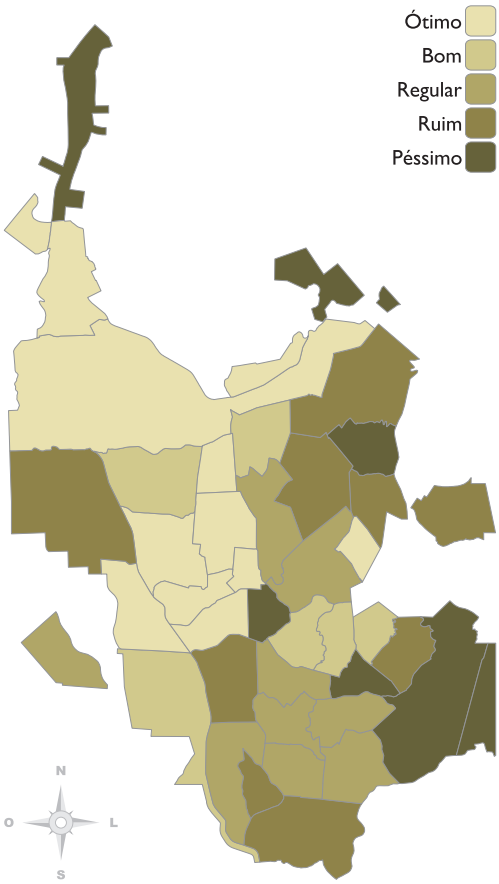

Desigualdade:

29,46 vezes

é a diferença proporcional entre o menor e o maior valor para este indicador entre as unidades geográficas.

	Unidade geográfica	%
Menor valor:	Nova Brasília	0,40
Média:	Joinville (zona urbana)	2,34
Maior valor:	Vila Cubatão	11,82

Fonte: IBGE (Censo Demográfico), 2000.
* Na unidade geográfica Bucarein estão incluídas as crianças e adolescentes residentes em abrigos.

	Unidade geográfica	Total de adolescentes de 15 a 17 anos	Adolescentes de 15 a 17 anos que não frequentam a escola	Indicador (%)
Ótimo	Atiradores	212	0	0,00
	Bucarein	250	0	0,00
	Zona Industrial Tupy	2	0	0,00
	América	520	6	1,15
	Anita Garibaldi	388	10	2,58
	Glória	414	20	4,83
	Centro	247	15	6,07
	Saguaçu	587	38	6,47
	Itinga	347	23	6,63
Bom	Adhemar Garcia	542	41	7,56
	Floresta	930	86	9,25
	Zona Industrial Norte	129	12	9,30
	Santo Antônio	235	22	9,36
	Guanabara	657	62	9,44
	Bom Retiro	495	50	10,10
	Itaum	793	88	11,10
	Petrópolis	807	107	13,26
	Costa e Silva	1.308	186	14,22
Regular	Iririú	1.301	186	14,30
	Boa Vista	989	148	14,96
	São Marcos	146	22	15,07
	Pirabeiraba Centro	154	25	16,23
	Nova Brasília	705	120	17,02
	Vila Nova	844	159	18,84
	João Costa	573	108	18,85
	Ulysses Guimarães	219	42	19,18
	Paranaguamirim	639	125	19,56
Ruim	Aventureiro	1.792	380	21,21
	Jarivatuba	676	152	22,49
	Comasa	1.253	294	23,46
	Boehmerwald	870	211	24,25
	Dona Francisca	36	9	25,00
	Parque Guarani	489	130	26,58
	Santa Catarina	268	74	27,61
	Fátima	852	243	28,52
	Jardim Iririú	1.180	337	28,56
Péssimo	Paranaguamirim II	379	130	34,30
	Jardim Paraíso	743	263	35,40
	Profipo	300	114	38,00
	Jardim Sofia	177	69	38,98
	Espinheiros	376	152	40,43
	Rio Bonito	303	130	42,90
	Morro do Meio	464	223	48,06
	Vila Cubatão	73	37	50,68
	Joinville (zona urbana)	24.664	4.649	18,85

Fonte: IBGE (Censo Demográfico), 2000.

Indicador:

Adolescentes fora da escola

Definição:

Percentual de adolescentes com idade de 15 a 17 anos, que não frequentam a escola.

Classificação:

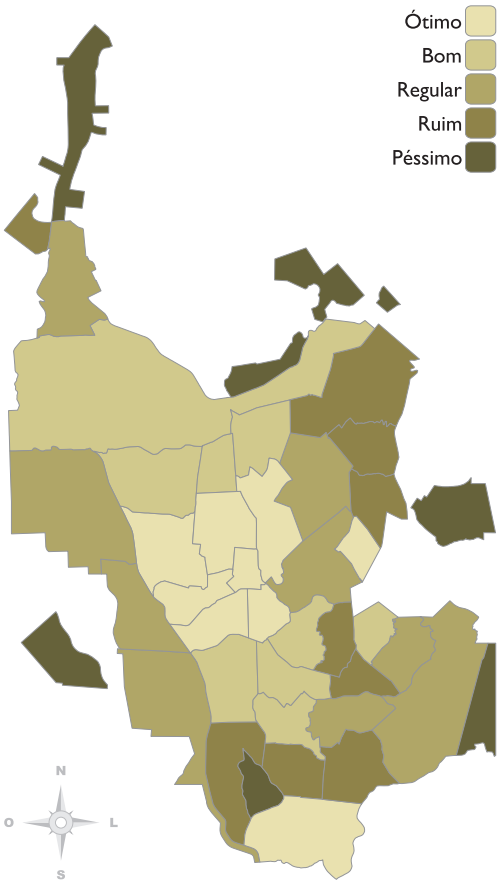

Desigualdade:

43,93 vezes

é a diferença proporcional entre o menor e o maior valor para este indicador entre as unidades geográficas.

	Unidade geográfica	%
Menor valor:	América	1,15
Média:	Joinville (zona urbana)	18,85
Maior valor:	Vila Cubatão	50,68

	Unidade geográfica	Total de pessoas de 10 a 17 anos	Pessoas analfabetas de 10 a 17 anos	Indicador (%)
Ótimo	Zona Industrial Tupy	9	0	0,00
	Santo Antônio	632	1	0,16
	São Marcos	363	1	0,28
	Anita Garibaldi	989	3	0,30
	Atiradores	552	2	0,36
	América	1.213	5	0,41
	Pirabeiraba Centro	448	2	0,45
	Iririú	3.203	17	0,53
	Saguaçu	1.448	8	0,55
Bom	Jardim Sofia	510	3	0,59
	Floresta	2.322	14	0,60
	Bom Retiro	1.301	8	0,61
	Bucarein	633	4	0,63
	Parque Guarani	1.408	9	0,64
	Espinheiros	1.063	7	0,66
	Santa Catarina	741	5	0,67
	Costa e Silva	3.248	22	0,68
	Nova Brasília	1.846	13	0,70
Regular	Boa Vista	2.543	19	0,75
	Boehmerwald	2.352	19	0,81
	Paranaguamirim	1.835	15	0,82
	Aventureiro	4.956	43	0,87
	Vila Nova	2.406	21	0,87
	João Costa	1.667	15	0,90
	Glória	1.083	10	0,92
	Adhemar Garcia	1.493	14	0,94
	Centro	544	6	1,10
Ruim	Jardim Iririú	3.260	36	1,10
	Itaum	2.082	23	1,10
	Petrópolis	2.124	25	1,18
	Itinga	926	11	1,19
	Comasa	3.239	39	1,20
	Jardim Paraíso	2.131	26	1,22
	Zona Industrial Norte	325	4	1,23
	Jarivatuba	1.853	23	1,24
	Guanabara	1.660	23	1,39
Péssimo	Fátima	2.341	33	1,41
	Vila Cubatão	206	3	1,46
	Paranaguamirim II	1.163	17	1,46
	Morro do Meio	1.214	20	1,65
	Ulysses Guimarães	740	13	1,76
	Rio Bonito	840	15	1,79
	Dona Francisca	104	2	1,92
	Profipo	748	15	2,01
	Joinville (zona urbana)	65.764	614	0,93

Fonte: IBGE (Censo Demográfico), 2000.

Indicador:

Jovens analfabetos

Definição:

Percentual de crianças e ou adolescentes analfabetos, com idade de 10 a 17 anos.

Classificação:

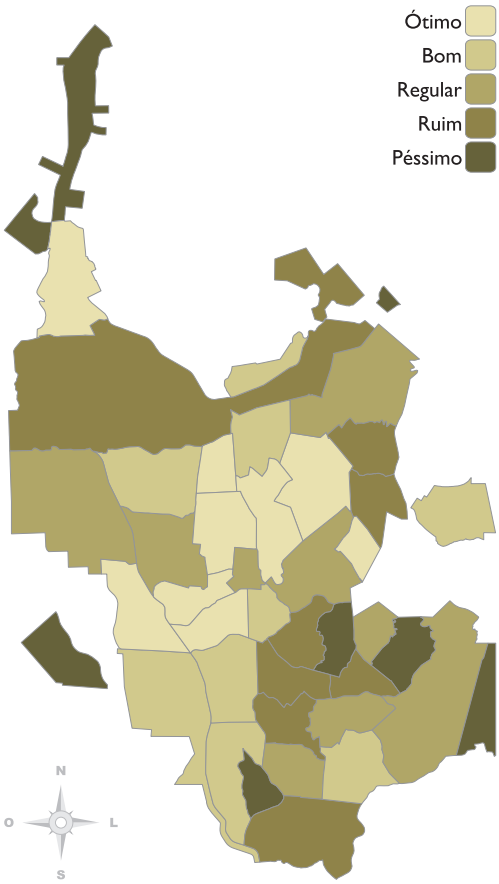

Desigualdade:

12,67 vezes

é a diferença proporcional entre o menor e o maior valor para este indicador entre as unidades geográficas.

	Unidade geográfica	%
Menor valor:	Santo Antônio	0,16
Média:	Joinville (zona urbana)	0,93
Maior valor:	Profipo	2,01

	Unidade geográfica	Total de crianças de 0 a 3 anos	Crianças de 0 a 3 anos que frequentam creches	Indicador (%)
Ótimo	Centro	165	69	41,82
	Atiradores	199	82	41,21
	Bucarein	288	81	28,13
	Anita Garibaldi	287	67	23,34
	Guanabara	631	142	22,50
	América	391	87	22,25
	Itinga	460	84	18,26
	Fátima	1.025	160	15,61
Bom	Jardim Iririú	1.511	227	15,02
	Profipo	305	40	13,11
	Costa e Silva	1.447	187	12,92
	Rio Bonito	446	57	12,78
	Santa Catarina	348	42	12,07
	Iririú	1.251	150	11,99
	Adhemar Garcia	633	72	11,37
	Jardim Sofia	259	28	10,81
	Floresta	878	91	10,36
Regular	Pirabeiraba Centro	189	19	10,05
	Saguaçu	485	48	9,90
	Santo Antônio	229	22	9,61
	Bom Retiro	542	52	9,59
	Vila Nova	1.253	120	9,58
	Morro do Meio	709	67	9,45
	Boa Vista	1.005	94	9,35
	São Marcos	132	10	7,58
	João Costa	834	54	6,47
Ruim	Jarivatuba	943	60	6,36
	Petrópolis	943	52	5,51
	Aventureiro	2.374	126	5,31
	Glória	415	22	5,30
	Comasa	1.385	67	4,84
	Nova Brasília	775	33	4,26
	Itaum	752	31	4,12
	Ulysses Guimarães	512	18	3,52
	Boehmerwald	1.081	38	3,52
Péssimo	Parque Guarani	837	23	2,75
	Paranaguamirim II	938	20	2,13
	Espinheiros	513	10	1,95
	Paranaguamirim	966	17	1,76
	Jardim Paraíso	1.314	7	0,53
	Dona Francisca	50	0	0,00
	Vila Cubatão	106	0	0,00
	Zona Industrial Norte	151	0	0,00
	Zona Industrial Tupy	3	0	0,00
	Joinville (zona urbana)	29.960	2.676	8,93

Fonte: IBGE (Censo Demográfico), 2000.

Indicador:

Demanda potencial de creche

Definição:

Percentual de crianças com idade de 0 a 3 anos que frequentam creche.

Classificação:

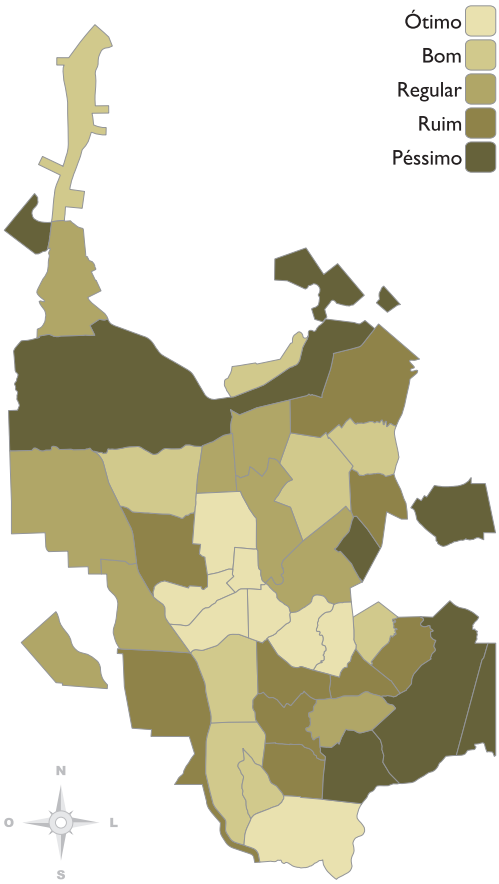

Desigualdade:

78,50 vezes

é a diferença proporcional entre o menor e o maior valor para este indicador entre as unidades geográficas.

	Unidade geográfica	%
Menor valor:	Jardim Paraíso	0,53
Média:	Joinville (zona urbana)	8,93
Maior valor:	Centro	41,82

	Unidade geográfica	Total de crianças de 4 a 6 anos	Crianças de 4 a 6 anos que frequentam a Pré-Escola	Indicador (%)
Ótimo	Centro	110	91	82,73
	América	318	250	78,62
	Saguaçu	406	261	64,29
	Bom Retiro	391	245	62,66
	Bucarein	189	116	61,38
	Floresta	652	392	60,12
	Dona Francisca	35	21	60,00
	Pirabeiraba Centro	192	114	59,38
Bom	Atiradores	154	90	58,44
	Costa e Silva	1.060	611	57,64
	Anita Garibaldi	231	125	54,11
	Itaum	604	326	53,97
	Vila Cubatão	80	42	52,50
	Comasa	1.057	522	49,39
	Iririú	909	447	49,17
	São Marcos	116	57	49,14
	Guanabara	498	241	48,39
Regular	João Costa	638	291	45,61
	Glória	296	135	45,61
	Adhemar Garcia	497	222	44,67
	Profipo	256	111	43,36
	Rio Bonito	357	153	42,86
	Fátima	751	320	42,61
	Itinga	368	154	41,85
	Jardim Sofia	232	95	40,95
	Nova Brasília	603	242	40,13
Ruim	Zona Industrial Norte	120	48	40,00
	Jardim Iririú	1.240	452	36,45
	Boa Vista	794	286	36,02
	Vila Nova	979	349	35,65
	Santo Antônio	172	61	35,47
	Jarivatuba	722	249	34,49
	Espinheiros	438	140	31,96
	Morro do Meio	567	168	29,63
	Santa Catarina	280	81	28,93
Péssimo	Petrópolis	771	194	25,16
	Paranaguamirim	750	186	24,80
	Boehmerwald	836	197	23,56
	Jardim Paraíso	1.059	245	23,14
	Aventureiro	1.899	420	22,12
	Parque Guarani	707	130	18,39
	Ulysses Guimarães	404	71	17,57
	Paranaguamirim II	667	69	10,34
	Zona Industrial Tupy	2	0	0,00
	Joinville (zona urbana)	23.407	9.020	38,54

Fonte: IBGE (Censo Demográfico), 2000.

Indicador:

Demanda potencial de Pré-Escola

Definição:

Percentual de crianças com idade de 4 a 6 anos que frequentam a Pré-Escola.

Classificação:

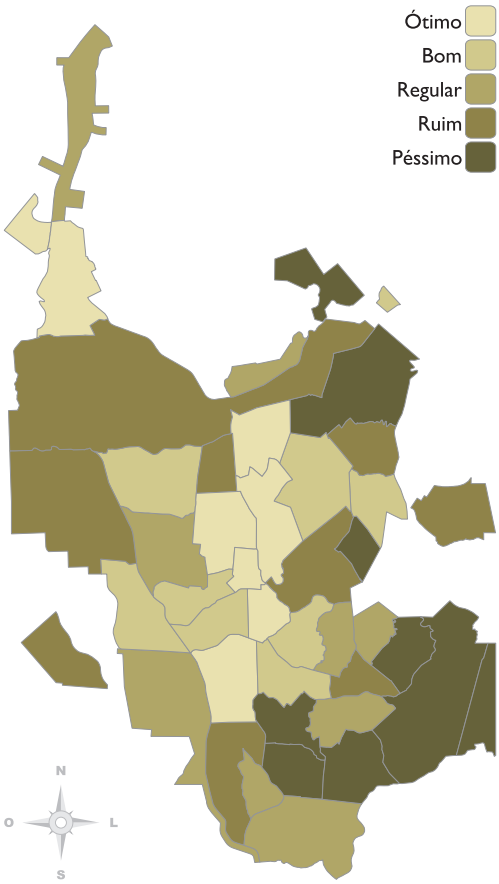

Desigualdade:

8,00 vezes

é a diferença proporcional entre o menor e o maior valor para este indicador entre as unidades geográficas.

	Unidade geográfica	%
Menor valor:	Paranaguamirim II	10,34
Média:	Joinville (zona urbana)	38,54
Maior valor:	Centro	82,73

	Unidade geográfica	Total de adolescentes de 15 a 17 anos	Adolescentes de 15 a 17 anos que frequentam a EJA	Indicador (%)
Ótimo	Atiradores	243	0	0,00
	Zona Industrial Tupy	2	0	0,00
	Saguaçu	575	3	0,52
	Anita Garibaldi	403	3	0,75
	América	569	9	1,58
	Dona Francisca	62	1	1,61
	Centro	286	6	2,10
	Profipo	421	10	2,37
	Santo Antônio	270	7	2,59
Bom	Glória	425	17	4,00
	Bucarein	267	15	5,62
	Bom Retiro	565	40	7,09
	Guanabara	573	44	7,68
	Floresta	997	89	8,92
	Costa e Silva	1.485	138	9,29
	Boa Vista	1.050	102	9,71
	São Marcos	153	15	9,82
	Iririú	1.455	147	10,10
Regular	Nova Brasília	755	85	11,25
	Jardim Sofia	232	27	11,64
	Santa Catarina	380	49	12,91
	Adhemar Garcia	690	104	15,07
	Espinheiros	499	79	15,82
	Itaum	748	120	16,05
	Pirabeiraba Centro	209	36	17,25
	Petrópolis	884	158	17,88
	Vila Cubatão	87	17	19,55
Ruim	Aventureiro	2.059	428	20,79
	Jardim Iririú	1.335	278	20,82
	Comasa	1.367	340	24,88
	Boehmerwald	875	226	25,83
	Vila Nova	1.066	283	26,55
	Fátima	939	259	27,59
	Itinga	421	119	28,25
	Rio Bonito	293	83	28,32
	Morro do Meio	601	176	29,27
Péssimo	Zona Industrial Norte	155	48	31,06
	João Costa	599	214	35,75
	Jardim Paraíso	918	355	38,69
	Ulysses Guimarães	326	129	39,62
	Paranaguamirim	1.314	522	39,73
	Paranaguamirim II *	-	-	-
	Jarivatuba	698	281	40,28
	Parque Guarani	558	294	52,73
	Joinville (zona urbana)	27.808	5.356	19,26

Indicador:

Demanda potencial da EJA

Definição:

Percentual de adolescentes com idade de 15 a 17 anos, que frequentam a escola destinada à Educação de Jovens e Adultos (EJA).

Classificação:

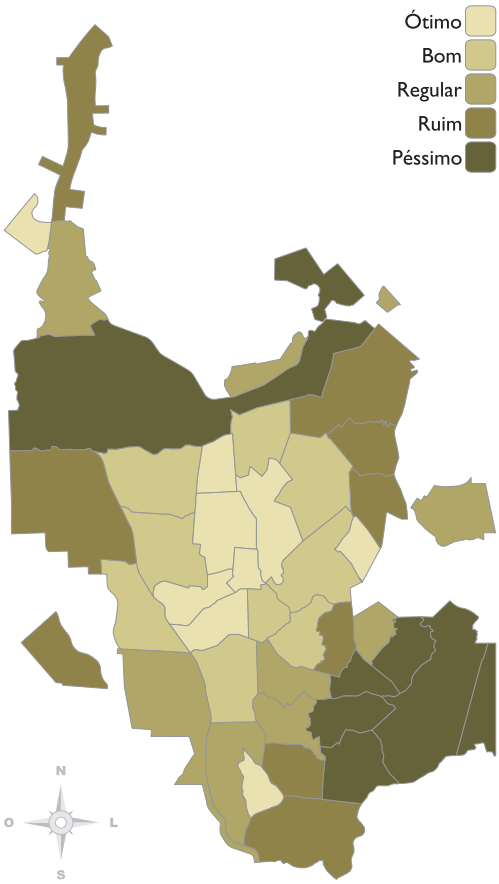

Desigualdade:

101,11 vezes

é a diferença proporcional entre o menor e o maior valor para este indicador entre as unidades geográficas.

	Unidade geográfica	%
Menor valor:	Saguaçu	0,52
Média:	Joinville (zona urbana)	19,26
Maior valor:	Parque Guarani	52,73

Fonte: Secretaria Municipal da Educação e Secretaria Estadual da Educação, 2008.
* Os valores da unidade geográfica Paranaguamirim II foram somados aos valores da unidade geográfica Paranaguamirim.

	Unidade geográfica	Total de alunos matriculados no Ensino Fundamental	Casos de abandono no Ensino Fundamental	Indicador (%)
Ótimo	América	234	0	0,00
	Anita Garibaldi	346	0	0,00
	Atiradores	113	0	0,00
	Bom Retiro	902	0	0,00
	Bucarein	283	0	0,00
	Centro	177	0	0,00
	Dona Francisca	151	0	0,00
	Profipo	543	0	0,00
	Santo Antônio	235	0	0,00
	São Marcos	284	0	0,00
	Vila Cubatão	214	0	0,00
	Zona Industrial Tupy	0	0	0,00
Bom	Boa Vista	2.016	1	0,05
	Floresta	1.822	1	0,05
	Petrópolis	1.675	2	0,12
	Nova Brasília	1.509	2	0,13
	Vila Nova	3.221	5	0,16
	Jardim Sofia	579	1	0,17
	Saguaçu	508	1	0,20
Regular	Espinheiros	1.360	3	0,22
	Costa e Silva	2.413	6	0,25
	Boehmerwald	2.432	7	0,29
	Santa Catarina	1.036	3	0,29
	Parque Guarani	2.159	7	0,32
	Fátima	2.220	8	0,36
	Aventureiro	5.046	20	0,40
	Itaum	1.729	7	0,40
Ruim	Iririú	2.437	10	0,41
	Itinga	1.317	6	0,46
	Glória	640	3	0,47
	Paranaguamirim	5.072	24	0,47
	Paranaguamirim II *	-	-	-
	Adhemar Garcia	1.515	8	0,53
	Guanabara	1.212	7	0,58
	Ulysses Guimarães	1.376	8	0,58
	João Costa	1.879	11	0,59
Péssimo	Jardim Iririú	3.149	19	0,60
	Pirabeiraba Centro	756	5	0,66
	Jarivatuba	2.532	21	0,83
	Comasa	3.041	26	0,85
	Jardim Paraíso	3.559	31	0,87
	Morro do Meio	2.068	21	1,02
	Zona Industrial Norte	329	4	1,22
	Rio Bonito	1.200	17	1,42
	Joinville (zona urbana)	65.289	295	0,45

Indicador:

Abandono da escola no Ensino Fundamental

Definição:

Percentual de alunos matriculados com idade de 6 a 14 anos, que abandonaram a escola durante o Ensino Fundamental.

Classificação:

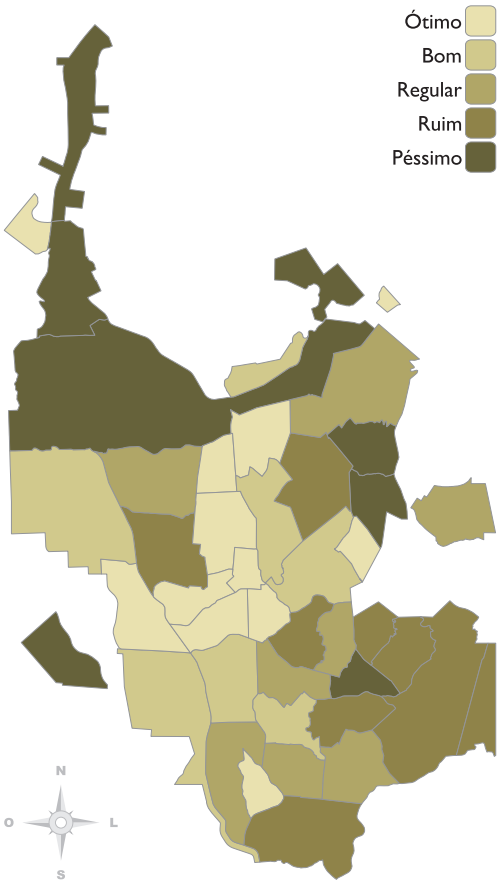

Desigualdade:

28,56 vezes

é a diferença proporcional entre o menor e o maior valor para este indicador entre as unidades geográficas.

	Unidade geográfica	%
Menor valor:	Boa Vista	0,05
Média:	Joinville (zona urbana)	0,45
Maior valor:	Rio Bonito	1,42

Fonte: Secretaria Municipal da Educação e Secretaria Estadual da Educação, 2008.
* Os valores da unidade geográfica Paranaguamirim II foram somados aos valores da unidade geográfica Paranaguamirim.

	Unidade geográfica	Total de alunos matriculados no Ensino Médio	Casos de abandono no Ensino Médio	Indicador (%)
Ótimo	Centro	63	0	0,00
	Dona Francisca	10	0	0,00
	Profipo	90	0	0,00
	Vila Cubatão	35	0	0,00
	Zona Industrial Tupy	0	0	0,00
	Boehmerwald	477	5	1,05
	América	87	1	1,15
	Jardim Sofia	138	2	1,45
	Bom Retiro	189	3	1,59
Bom	Anita Garibaldi	87	2	2,30
	Morro do Meio	317	8	2,52
	Petrópolis	354	9	2,54
	Itinga	170	5	2,94
	Jardim Iririú	584	19	3,25
	Aventureiro	1.019	34	3,34
	Boa Vista	359	12	3,34
	Glória	112	4	3,57
	João Costa	274	12	4,38
Regular	Iririú	504	23	4,56
	Floresta	450	21	4,67
	Saguaçu	127	6	4,72
	Espinheiros	200	10	5,00
	Adhemar Garcia	256	13	5,08
	Santa Catarina	205	11	5,37
	Costa e Silva	433	24	5,54
	Santo Antônio	70	4	5,71
	Pirabeiraba Centro	174	10	5,75
Ruim	Itaum	399	23	5,76
	Nova Brasília	372	23	6,18
	Atiradores	31	2	6,45
	Fátima	405	29	7,16
	Comasa	426	32	7,51
	Jarivatuba	384	32	8,33
	Rio Bonito	154	13	8,44
	Guanabara	244	21	8,61
	Bucarein	77	7	9,09
Péssimo	Paranaguamirim	749	71	9,48
	Paranaguamirim II *	-	-	-
	Jardim Paraíso	392	39	9,95
	Parque Guarani	180	22	12,22
	Ulysses Guimarães	88	11	12,50
	Vila Nova	587	90	15,33
	São Marcos	56	9	16,07
	Zona Industrial Norte	12	2	16,67
	Joinville (zona urbana)	11.340	664	5,86

Indicador:

Abandono da escola no Ensino Médio

Definição:

Percentual de alunos matriculados com idade de 15 a 17 anos, que abandonaram a escola durante o Ensino Médio.

Classificação:

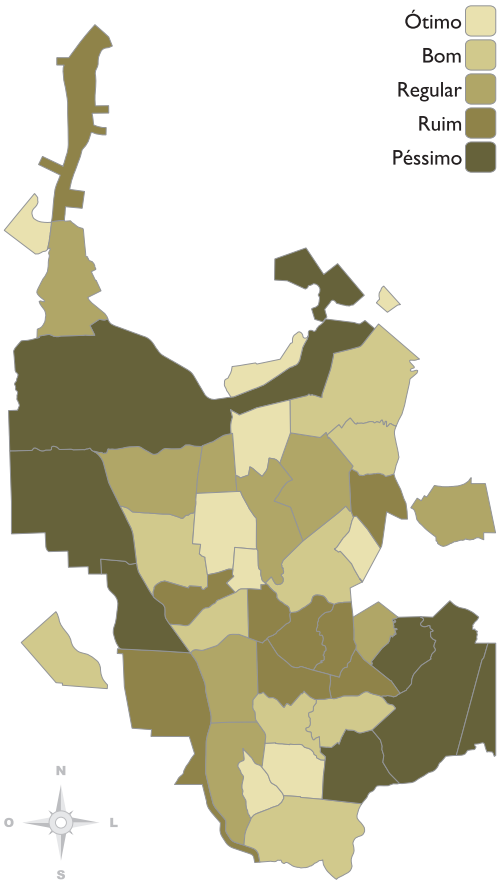

Desigualdade:

15,33 vezes

é a diferença proporcional entre o menor e o maior valor para este indicador entre as unidades geográficas.

	Unidade geográfica	%
Menor valor:	Boehmerwald	1,05
Média:	Joinville (zona urbana)	5,86
Maior valor:	São Marcos	16,07

Fonte: Secretaria Municipal da Educação e Secretaria Estadual da Educação, 2008.
* Os valores da unidade geográfica Paranaguamirim II foram somados aos valores da unidade geográfica Paranaguamirim.

	Unidade geográfica	Total de alunos matriculados no Ensino Fundamental	Casos de defasagem no Ensino Fundamental	Indicador (%)
Ótimo	Zona Industrial Tupy	0	0	0,00
	Glória	640	32	5,00
	Atiradores	113	6	5,31
	Costa e Silva	2.413	159	6,59
	América	234	16	6,84
	Dona Francisca	151	11	7,28
	Boa Vista	2.016	152	7,54
	Vila Nova	3.221	251	7,79
	Aventureiro	5.046	408	8,09
Bom	Petrópolis	1.675	136	8,12
	Floresta	1.822	150	8,23
	Boehmerwald	2.432	201	8,26
	Itaum	1.729	146	8,44
	São Marcos	284	24	8,45
	Saguaçu	508	43	8,46
	Santa Catarina	1.036	89	8,59
	Anita Garibaldi	346	30	8,67
	Itinga	1.317	117	8,88
Regular	Centro	177	16	9,04
	Espinheiros	1.360	127	9,34
	Nova Brasília	1.509	143	9,48
	Pirabeiraba Centro	756	73	9,66
	Adhemar Garcia	1.515	147	9,70
	Iririú	2.437	245	10,05
	João Costa	1.879	195	10,38
	Comasa	3.041	317	10,42
	Zona Industrial Norte	329	35	10,64
Ruim	Morro do Meio	2.068	221	10,69
	Guanabara	1.212	131	10,81
	Jarivatuba	2.532	278	10,98
	Parque Guarani	2.159	239	11,07
	Jardim Iririú	3.149	352	11,18
	Ulysses Guimarães	1.376	156	11,34
	Santo Antônio	235	27	11,49
	Bom Retiro	902	105	11,64
	Jardim Sofia	579	73	12,61
Péssimo	Vila Cubatão	214	28	13,08
	Jardim Paraíso	3.559	470	13,21
	Profipo	543	74	13,63
	Rio Bonito	1.200	175	14,58
	Fátima	2.220	343	15,45
	Paranaguamirim	5.072	833	16,42
	Paranaguamirim II *	-	-	-
	Bucarein	283	48	16,96
	Joinville (zona urbana)	65.289	6.822	10,45

Indicador:

Defasagem no Ensino Fundamental

Definição:

Percentual de pessoas frequentando uma determinada série escolar com idade superior àquela pedagogicamente recomendada para a referida série.

Classificação:

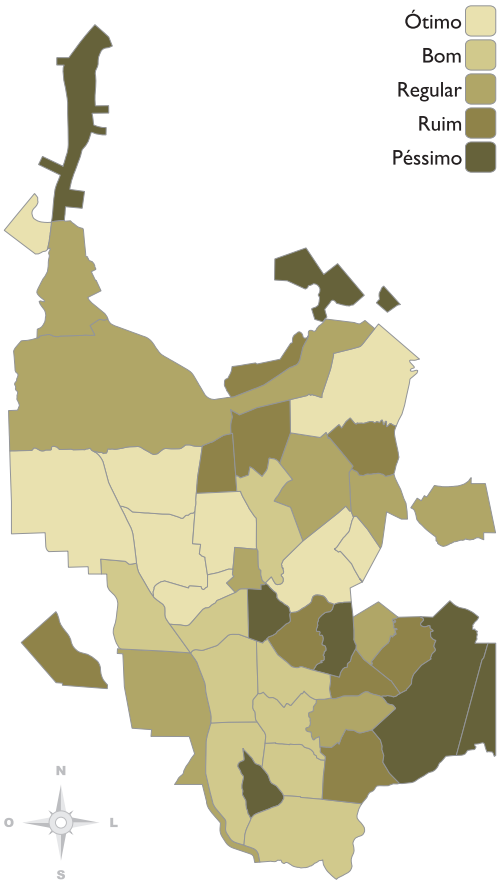

Desigualdade:

3,39 vezes

é a diferença proporcional entre o menor e o maior valor para este indicador entre as unidades geográficas.

	Unidade geográfica	%
Menor valor:	Glória	5,00
Média:	Joinville (zona urbana)	10,45
Maior valor:	Bucarein	16,96

Fonte: Secretaria Municipal da Educação e Secretaria Estadual da Educação, 2008.
* Os valores da unidade geográfica Paranaguamirim II foram somados aos valores da unidade geográfica Paranaguamirim.

	Unidade geográfica	Total de alunos matriculados no Ensino Médio	Casos de defasagem no Ensino Médio	Indicador (%)
Ótimo	Dona Francisca	10	0	0,00
	Zona Industrial Tupy	0	0	0,00
	Jardim Sofia	138	6	4,35
	Vila Cubatão	35	2	5,71
	Nova Brasília	372	22	5,91
	Vila Nova	587	37	6,30
	Centro	63	4	6,35
	Atiradores	31	2	6,45
	Itaum	399	26	6,52
Bom	Adhemar Garcia	256	17	6,64
	Petrópolis	354	24	6,78
	Espinheiros	200	14	7,00
	Glória	112	8	7,14
	João Costa	274	20	7,30
	Boehmerwald	477	35	7,34
	Boa Vista	359	28	7,80
	Costa e Silva	433	35	8,08
	Iririú	504	41	8,13
Regular	Zona Industrial Norte	12	1	8,33
	Aventureiro	1.019	88	8,64
	Floresta	450	40	8,89
	São Marcos	56	5	8,93
	Anita Garibaldi	87	8	9,20
	Pirabeiraba Centro	174	16	9,20
	Santa Catarina	205	19	9,27
	Itinga	170	17	10,00
	Santo Antônio	70	7	10,00
Ruim	Guanabara	244	25	10,25
	Jarivatuba	384	41	10,68
	Bom Retiro	189	21	11,11
	Comasa	426	48	11,27
	América	87	10	11,49
	Parque Guarani	180	21	11,67
	Rio Bonito	154	18	11,69
	Jardim Paraíso	392	46	11,73
	Fátima	405	49	12,10
Péssimo	Jardim Iririú	584	74	12,67
	Paranaguamirim	749	95	12,68
	Paranaguamirim II *	-	-	-
	Bucarein	77	10	12,99
	Morro do Meio	317	42	13,25
	Profipo	90	12	13,33
	Saguaçu	127	17	13,39
	Ulysses Guimarães	88	13	14,77
	Joinville (zona urbana)	11.340	1.064	9,38

Indicador:

Defasagem no Ensino Médio

Definição:

Percentual de pessoas frequentando uma determinada série escolar com idade superior àquela pedagogicamente recomendada para a referida série.

Classificação:

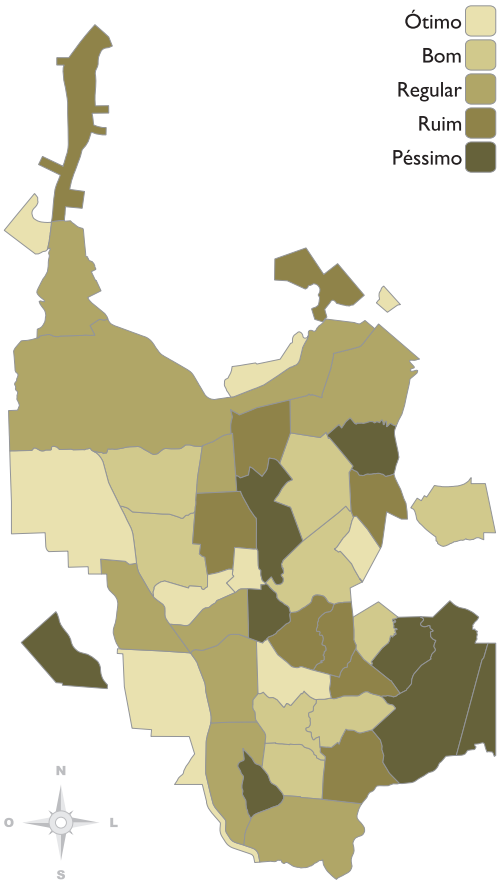

Desigualdade:

3,40 vezes

é a diferença proporcional entre o menor e o maior valor para este indicador entre as unidades geográficas.

	Unidade geográfica	%
Menor valor:	Jardim Sofia	4,35
Média:	Joinville (zona urbana)	9,38
Maior valor:	Ulysses Guimarães	14,77

Fonte: Secretaria Municipal da Educação e Secretaria Estadual da Educação, 2008.
* Os valores da unidade geográfica Paranaguamirim II foram somados aos valores da unidade geográfica Paranaguamirim.

	Unidade geográfica	Total de alunos matriculados no Ensino Fundamental	Alunos reprovados no Ensino Fundamental	Indicador (%)
Ótimo	Zona Industrial Tupy	0	0	0,00
	Atiradores	113	1	0,88
	Anita Garibaldi	346	11	3,18
	América	234	8	3,42
	São Marcos	284	10	3,52
	Morro do Meio	2.068	76	3,68
	Petrópolis	1.675	65	3,88
	Santa Catarina	1.036	44	4,25
	Santo Antônio	235	10	4,26
Bom	Floresta	1.822	86	4,72
	Itinga	1.317	63	4,78
	Costa e Silva	2.413	116	4,81
	Glória	640	34	4,84
	Saguaçu	508	25	4,92
	Jardim Paraíso	3.559	178	5,00
	Jardim Sofia	579	29	5,01
	Espinheiros	1.360	69	5,07
	Bom Retiro	902	46	5,10
Regular	Boa Vista	2.016	108	5,36
	Nova Brasília	1.509	84	5,57
	Jarivatuba	2.532	143	5,65
	Vila Nova	3221	184	5,71
	Aventureiro	5.046	299	5,93
	Itaum	1.729	103	5,96
	Parque Guarani	2.159	133	6,16
	Centro	177	11	6,21
	Boehmerwald	2.432	155	6,37
Ruim	Zona Industrial Norte	329	21	6,38
	Iririú	2.437	156	6,40
	Jardim Iririú	3.149	202	6,41
	Fátima	2.220	144	6,49
	Comasa	3.041	201	6,61
	João Costa	1.879	130	6,92
	Profipo	543	38	7,00
	Dona Francisca	151	11	7,28
	Rio Bonito	1.200	89	7,42
Péssimo	Bucarein	283	21	7,42
	Pirabeiraba Centro	756	57	7,54
	Adhemar Garcia	1.515	121	7,99
	Guanabara	1.212	104	8,58
	Ulysses Guimarães	1.376	123	8,94
	Paranaguamirim	5.072	485	9,56
	Paranaguamirim II *	-	-	-
	Vila Cubatão	214	28	13,08
	Joinville (zona urbana)	65.289	4.019	6,16

Indicador:

Não aprovação no Ensino Fundamental

Definição:

Percentual de alunos matriculados que não foram integralmente aprovados no Ensino Fundamental.

Classificação:

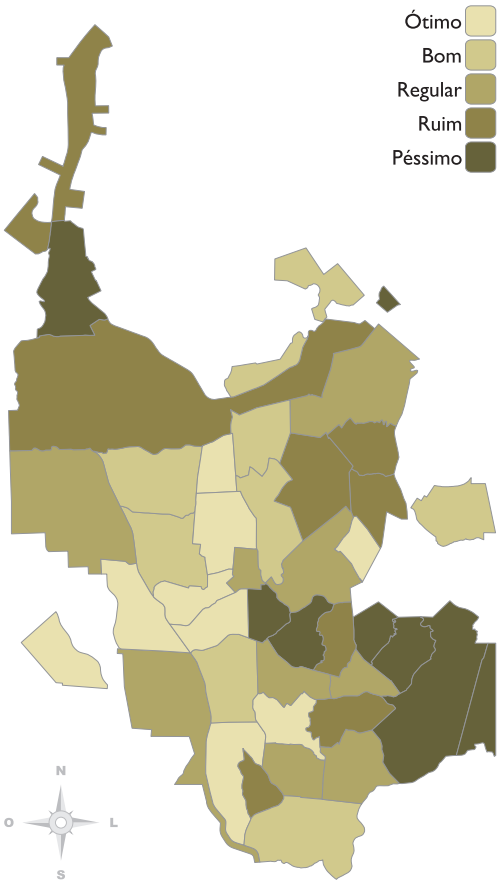

Desigualdade:

14,79 vezes

é a diferença proporcional entre o menor e o maior valor para este indicador entre as unidades geográficas.

	Unidade geográfica	%
Menor valor:	Atiradores	0,88
Média:	Joinville (zona urbana)	6,16
Maior valor:	Vila Cubatão	13,08

Fonte: Secretaria Municipal da Educação e Secretaria Estadual da Educação, 2008.
* Os valores da unidade geográfica Paranaguamirim II foram somados aos valores da unidade geográfica Paranaguamirim.

	Unidade geográfica	Total de alunos matriculados no Ensino Médio	Alunos reprovados no Ensino Médio	Indicador (%)
Ótimo	Zona Industrial Tupy	0	0	0,00
	Atiradores	31	1	3,23
	Profipo	90	3	3,33
	Itinga	170	6	3,53
	Bucarein	77	3	3,90
	Santa Catarina	205	8	3,90
	Santo Antônio	70	3	4,29
	Ulysses Guimarães	88	4	4,55
	Itaum	399	20	5,01
Bom	Boehmerwald	477	24	5,03
	Floresta	450	23	5,11
	Jarivatuba	384	20	5,21
	São Marcos	56	3	5,36
	Adhemar Garcia	256	14	5,47
	João Costa	274	15	5,47
	Petrópolis	354	20	5,65
	Vila Cubatão	35	2	5,71
	Anita Garibaldi	87	5	5,75
Regular	Pirabeiraba Centro	174	10	5,75
	Bom Retiro	189	11	5,82
	Glória	112	8	7,14
	Nova Brasília	372	27	7,26
	Centro	63	5	7,94
	América	87	7	8,05
	Zona Industrial Norte	12	1	8,33
	Aventureiro	1.019	87	8,54
	Costa e Silva	433	37	8,55
Ruim	Saguaçu	127	11	8,66
	Parque Guarani	180	16	8,89
	Jardim Paraíso	392	39	9,95
	Dona Francisca	10	1	10,00
	Paranaguamirim	749	81	10,81
	Paranaguamirim II *	-	-	-
	Guanabara	244	30	12,30
	Jardim Sofia	138	17	12,32
	Rio Bonito	154	19	12,34
	Vila Nova	587	79	13,46
Péssimo	Boa Vista	359	51	14,21
	Fátima	405	58	14,32
	Jardim Iririú	584	92	15,75
	Iririú	504	81	16,07
	Espinheiros	200	33	16,50
	Morro do Meio	317	60	18,93
	Comasa	426	84	19,72
	Joinville (zona urbana)	11.340	1.119	9,87

Indicador:

Não aprovação no Ensino Médio

Definição:

Percentual de alunos matriculados que não foram integralmente aprovados no Ensino Médio.

Classificação:

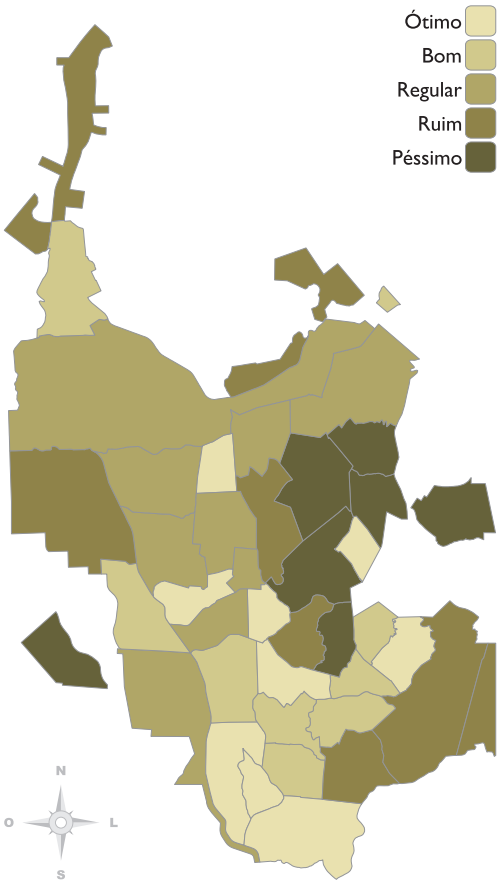

Desigualdade:

6,11 vezes

é a diferença proporcional entre o menor e o maior valor para este indicador entre as unidades geográficas.

	Unidade geográfica	%
Menor valor:	Atiradores	3,23
Média:	Joinville (zona urbana)	9,87
Maior valor:	Comasa	19,72

Fonte: Secretaria Municipal da Educação e Secretaria Estadual da Educação, 2008.
* Os valores da unidade geográfica Paranaguamirim II foram somados aos valores da unidade geográfica Paranaguamirim.

Unidade geográfica	População residente de 0 a 11 anos	Número de inscritos de 0 a 11 anos
Adhemar Garcia	2.608	93
América	1.430	23
Anita Garibaldi	1.025	28
Atiradores	779	9
Aventureiro	8.556	73
Boa Vista	3.420	203
Boehmerwald	3.471	13
Bom Retiro	1.934	28
Bucarein	880	17
Centro	598	3
Comasa	4.738	149
Costa e Silva	4.908	90
Dona Francisca	282	6
Espinheiros	2.206	13
Fátima	3.496	128
Floresta	2.992	110
Glória	1.343	45
Guanabara	1.798	129
Iririú	4.359	122
Itaum	2.330	64
Itinga	1.702	21
Jardim Iririú	5.444	90
Jardim Paraíso	4.783	8
Jardim Sofia	1.158	6
Jarivatuba	2.936	94
João Costa	2.709	76
Morro do Meio	2.754	3
Nova Brasília	2.580	19
Paranaguamirim	7.040	63
Paranaguamirim II *	-	-
Parque Guarani	2.925	15
Petrópolis	3.296	72
Pirabeiraba Centro	877	42
Profipo	1.414	3
Rio Bonito	1.306	15
Saguaçú	1.630	26
Santa Catarina	1.593	29
Santo Antônio	847	22
São Marcos	471	8
Ulysses Guimarães	2.223	29
Vila Cubatão	375	1
Vila Nova	4.913	71
Z. Industrial Norte	560	0
Z. Industrial Tupy	9	0
Joinville (zona urbana)	106.698	2.059

Fonte: Fundação de Esportes, Lazer e Eventos de Joinville - FELEJ, 2008.
* Os valores da unidade geográfica Paranaguamirim II foram somados aos valores da unidade geográfica Paranaguamirim.

Indicador:

Crianças inscritas no FELEJ

Definição:

Quantidade de crianças de 0 a 11 anos que praticam esportes, inscritas na Fundação de Esportes, Lazer e Eventos de Joinville.

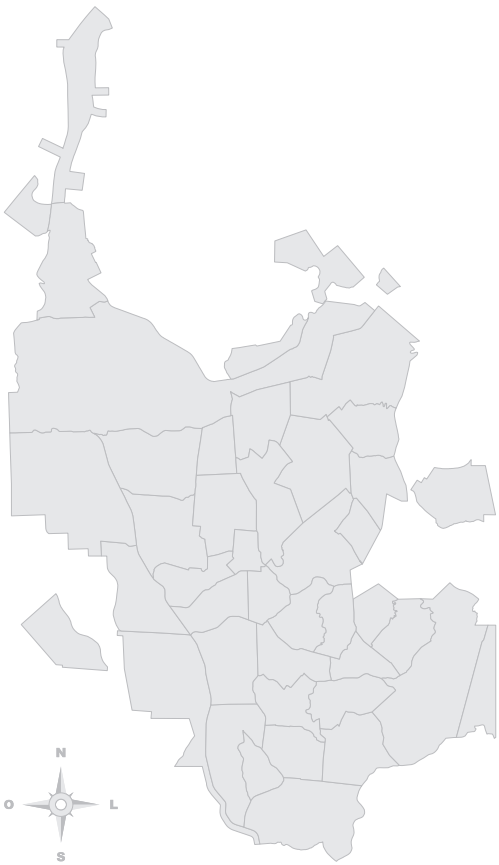

Nota:

Foram adotados somente valores absolutos porque os dados da Fundação de Esportes, Lazer e Eventos de Joinville - FELEJ não representam o total de crianças que praticam esportes no município.

Unidade geográfica	População residente de 0 a 11 anos	Número de inscritos de 0 a 11 anos
Adhemar Garcia	1.424	103
América	1.055	54
Anita Garibaldi	794	56
Atiradores	481	24
Aventureiro	4.196	233
Boa Vista	2.045	249
Boehmerwald	1.726	116
Bom Retiro	1.102	88
Bucarein	520	29
Centro	510	26
Comasa	2.641	151
Costa e Silva	2.820	241
Dona Francisca	118	2
Espinheiros	1.051	30
Fátima	1.927	99
Floresta	1.910	143
Glória	845	99
Guanabara	1.103	124
Iririú	2.763	129
Itaum	1.495	104
Itinga	834	44
Jardim Iririú	2.722	159
Jardim Paraíso	1.938	30
Jardim Sofia	478	29
Jarivatuba	1.422	137
João Costa	1.280	89
Morro do Meio	1.191	62
Nova Brasília	1.520	44
Paranaguamirim	2.766	51
Paranaguamirim II *	-	-
Parque Guarani	1.165	18
Petrópolis	1.747	125
Pirabeiraba Centro	446	28
Profipo	782	19
Rio Bonito	604	48
Saguaçú	1.111	65
Santa Catarina	776	58
Santo Antônio	552	30
São Marcos	287	21
Ulysses Guimarães	760	65
Vila Cubatão	175	0
Vila Nova	2.193	228
Z. Industrial Norte	290	1
Z. Industrial Tupy	9	0
Joinville (zona urbana)	55.571	3.451

Fonte: Fundação de Esportes, Lazer e Eventos de Joinville - FELEJ, 2008.
* Os valores da unidade geográfica Paranaguamirim II foram somados aos valores da unidade geográfica Paranaguamirim.

Indicador:

Adolescentes inscritos no FELEJ

Definição:

Quantidade de adolescentes de 12 a 17 anos que praticam esportes, inscritos na Fundação de Esportes, Lazer e Eventos de Joinville.

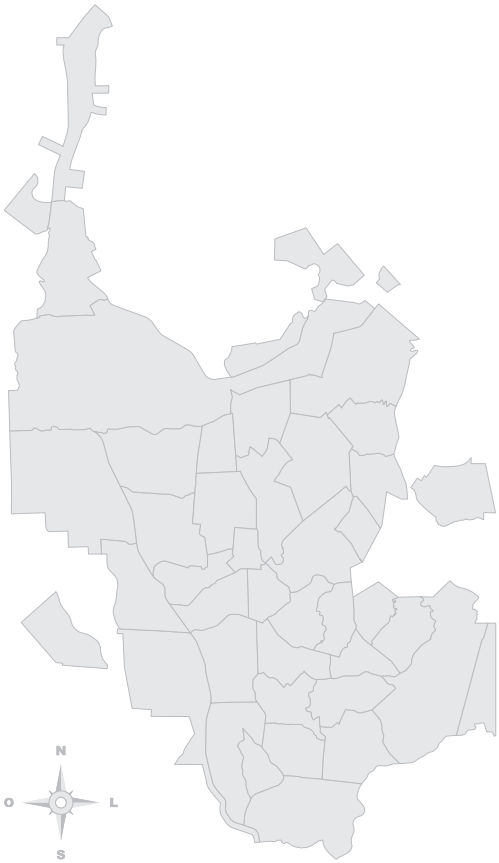

Nota:

Foram adotados somente valores absolutos porque os dados da Fundação de Esportes, Lazer e Eventos de Joinville - FELEJ não representam o total de adolescentes que praticam esportes no município.

	Unidade geográfica	População residente de 0 a 17 anos	Nº de praças e áreas de lazer	Indicador (‰)
Ótimo	Centro	1.107	8	7,22
	Glória	2.188	4	1,83
	Vila Cubatão	550	1	1,82
	Anita Garibaldi	1.819	3	1,65
	Santo Antônio	1.399	2	1,43
	Bucarein	1.400	2	1,43
	Guanabara	2.901	4	1,38
Bom	São Marcos	758	1	1,32
	Bom Retiro	3.036	4	1,32
	América	2.486	3	1,21
	Floresta	4.902	5	1,02
	Jarivatuba	4.358	4	0,92
	Atiradores	1.260	1	0,79
	Itinga	2.536	2	0,79
	Itaum	3.825	3	0,78
	Pirabeiraba Centro	1.323	1	0,76
Regular	Boa Vista	5.465	4	0,73
	Jardim Sofia	1.636	1	0,61
	Vila Nova	7.106	4	0,56
	Costa e Silva	7.727	4	0,52
	João Costa	3.989	2	0,50
	Adhemar Garcia	4.032	2	0,50
	Nova Brasília	4.100	2	0,49
	Profipo	2.196	1	0,46
	Santa Catarina	2.369	1	0,42
Ruim	Comasa	7.379	3	0,41
	Petrópolis	5.043	2	0,40
	Aventureiro	12.753	5	0,39
	Boehmerwald	5.197	2	0,38
	Saguaçu	2.741	1	0,36
	Espinheiros	3.257	1	0,31
	Morro do Meio	3.945	1	0,25
	Jardim Iriríú	8.166	2	0,24
	Fátima	5.422	1	0,18
	Jardim Paraíso	6.720	1	0,15
	Iriríú	7.122	1	0,14
	Paranaguamirim	9.806	1	0,10
	Paranaguamirim II*	-	-	-
Péssimo	Dona Francisca	400	0	0,00
	Parque Guarani	4.090	0	0,00
	Rio Bonito	1.910	0	0,00
	Ulysses Guimarães	2.982	0	0,00
	Zona Industrial Norte	849	0	0,00
	Zona Industrial Tupy	18	0	0,00
	Joinville (zona urbana)	162.269	90	0,55

Indicador:

Áreas de lazer

Definição:

Taxa de praças e áreas de lazer por mil habitantes com idade de 0 a 17 anos.

Classificação:

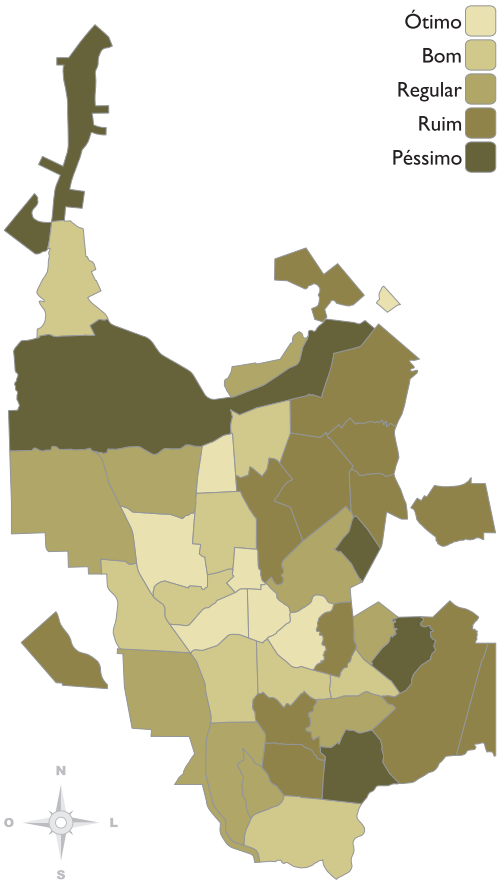

Desigualdade:

70,84 vezes

é a diferença proporcional entre o menor e o maior valor para este indicador entre as unidades geográficas.

	Unidade geográfica	‰
Menor valor:	Paranaguamirim	0,10
Média:	Joinville (zona urbana)	0,55
Maior valor:	Centro	7,22

Fonte: IPPUJ, 2008.

* Os valores da unidade geográfica Paranaguamirim II foram somados aos valores da unidade geográfica Paranaguamirim.

Convivência Familiar e Comunitária

	Unidade geográfica	Total de responsáveis por domicílios	Responsáveis com rendimento de até um SM	Indicador (%)
Ótimo	Zona Industrial Tupy	15	0	0,00
	Centro	1.678	23	1,37
	América	3.391	89	2,62
	Atiradores	1.435	41	2,86
	Bucarein	1.723	66	3,83
	Costa e Silva	6.588	277	4,20
	Anita Garibaldi	2.518	106	4,21
	Glória	2.534	114	4,50
	Saguaçu	3.462	167	4,82
Bom	Adhemar Garcia	2.195	111	5,06
	Vila Nova	4.364	224	5,13
	Jardim Sofia	856	44	5,14
	Santo Antônio	1.456	79	5,43
	Pirabeiraba Centro	896	50	5,58
	Espinheiros	1.615	96	5,94
	Aventureiro	8.343	508	6,09
	Iririú	6.072	373	6,14
	Paranaguamirim	2.874	178	6,19
Regular	Jardim Iririú	5.192	328	6,32
	Santa Catarina	1.343	86	6,40
	João Costa	2.857	191	6,69
	Bom Retiro	2.760	189	6,85
	São Marcos	745	54	7,25
	Jarivatuba	2.849	214	7,51
	Ulysses Guimarães	1.250	94	7,52
	Zona Industrial Norte	536	41	7,65
	Parque Guarani	2.390	186	7,78
Ruim	Floresta	4.959	391	7,88
	Boa Vista	4.694	378	8,05
	Nova Brasília	3.067	247	8,05
	Guanabara	3.135	256	8,17
	Comasa	5.024	411	8,18
	Petrópolis	3.323	277	8,34
	Itaum	3.686	309	8,38
	Boehmerwald	3.793	318	8,38
	Morro do Meio	1.926	167	8,67
Péssimo	Profipo	1.104	96	8,70
	Jardim Paraíso	3.287	287	8,73
	Itinga	1.517	140	9,23
	Fátima	3.498	334	9,55
	Paranaguamirim II	1.898	198	10,43
	Dona Francisca	193	21	10,88
	Vila Cubatão	266	31	11,65
	Rio Bonito	1.328	158	11,90
	Joinville (zona urbana)	118.635	7.948	6,70

Fonte: IBGE (Censo Demográfico), 2000.

Indicador:

Baixa renda

Definição:

Percentual de famílias com renda do responsável pelo domicílio de até um salário mínimo.

Classificação:

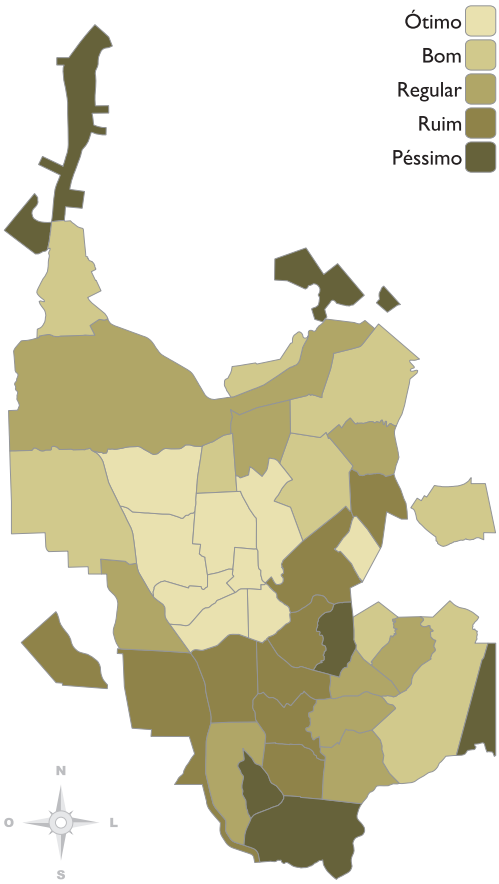

Desigualdade:

8,68 vezes

é a diferença entre o maior e o menor valor para este indicador entre as unidades geográficas.

	Unidade geográfica	%
Menor valor:	Centro	1,37
Média:	Joinville (zona urbana)	6,70
Maior valor:	Rio Bonito	11,90

	Unidade geográfica	Total de responsáveis por domicílios	Responsáveis com menos de 3 anos de estudo	Indicador (%)
Ótimo	Zona Industrial Tupy	15	0	0,00
	Centro	1.678	21	1,25
	América	3.391	54	1,59
	Atiradores	1.435	30	2,09
	Bucarein	1.723	58	3,37
	Anita Garibaldi	2.518	87	3,46
	Santo Antônio	1.456	52	3,57
	Glória	2.534	108	4,26
	Saguaçu	3.462	153	4,42
Bom	Adhemar Garcia	2.195	139	6,33
	Jardim Sofia	856	55	6,43
	Floresta	4.959	319	6,43
	Pirabeiraba Centro	896	59	6,58
	Santa Catarina	1.343	91	6,78
	São Marcos	745	52	6,98
	Vila Nova	4.364	310	7,10
	Costa e Silva	6.588	489	7,42
	Guanabara	3.135	241	7,69
Regular	Bom Retiro	2.760	216	7,83
	Dona Francisca	193	16	8,29
	Iririú	6.072	529	8,71
	João Costa	2.857	263	9,21
	Itaum	3.686	340	9,22
	Zona Industrial Norte	536	54	10,07
	Espinheiros	1.615	164	10,15
	Aventureiro	8.343	849	10,18
	Boehmerwald	3.793	390	10,28
Ruim	Boa Vista	4.694	486	10,35
	Itinga	1.517	162	10,68
	Ulysses Guimarães	1.250	136	10,88
	Paranaguamirim	2.874	315	10,96
	Parque Guarani	2.390	264	11,05
	Jardim Iririú	5.192	620	11,94
	Petrópolis	3.323	402	12,10
	Profipo	1.104	134	12,14
	Fátima	3.498	439	12,55
Péssimo	Jarivatuba	2.849	359	12,60
	Morro do Meio	1.926	249	12,93
	Nova Brasília	3.067	397	12,94
	Comasa	5.024	738	14,69
	Jardim Paraíso	3.287	510	15,52
	Rio Bonito	1.328	220	16,57
	Paranaguamirim II	1.898	323	17,02
	Vila Cubatão	266	60	22,56
	Joinville (zona urbana)	118.635	10.953	9,23

Fonte: IBGE (Censo Demográfico), 2000.

Indicador:

Instrução precária

Definição:

Percentual de responsáveis por domicílios com menos de três anos de estudo.

Classificação:

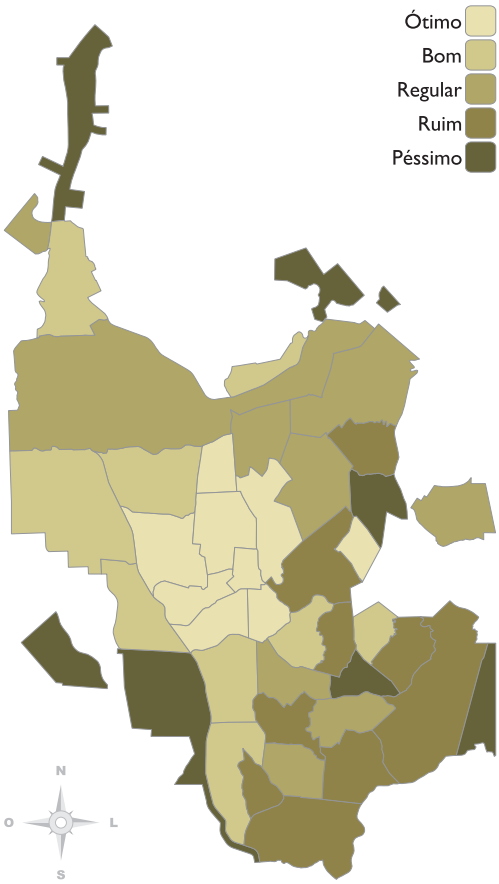

Desigualdade:

18,02 vezes

é a diferença entre o maior e o menor valor para este indicador entre as unidades geográficas.

	Unidade geográfica	%
Menor valor:	Centro	1,25
Média:	Joinville (zona urbana)	9,23
Maior valor:	Vila Cubatão	22,56

	Unidade geográfica	Total de responsáveis por domicílios	Adolescentes de 12 a 17 anos responsáveis por domicílios	Indicador (%)
Ótimo	Anita Garibaldi	2.518	0	0,00
	Atiradores	1.435	0	0,00
	Pirabeiraba Centro	896	0	0,00
	Dona Francisca	193	0	0,00
	Glória	2.534	0	0,00
	João Costa	2.857	0	0,00
	Profipo	1.104	0	0,00
	Santa Catarina	1.343	0	0,00
	Santo Antônio	1.456	0	0,00
	São Marcos	745	0	0,00
	Vila Nova	4.364	0	0,00
	Zona Industrial Tupy	15	0	0,00
Bom	Itaum	3.686	1	0,03
	Saguaçu	3.462	1	0,03
	América	3.391	1	0,03
	Paranaguamirim	2.874	1	0,03
	Parque Guarani	2.390	1	0,04
	Adhemar Garcia	2.195	1	0,05
Regular	Floresta	4.959	3	0,06
	Aventureiro	8.343	6	0,07
	Rio Bonito	1.328	1	0,08
	Boehmerwald	3.793	3	0,08
	Comasa	5.024	4	0,08
	Boa Vista	4.694	4	0,09
	Costa e Silva	6.588	6	0,09
	Nova Brasília	3.067	3	0,10
	Jarivatuba	2.849	3	0,11
Ruim	Bom Retiro	2.760	3	0,11
	Jardim Sofia	856	1	0,12
	Petrópolis	3.323	4	0,12
	Espinheiros	1615	2	0,12
	Iririú	6.072	9	0,15
	Paranaguamirim II	1.898	3	0,16
	Ulysses Guimarães	1.250	2	0,16
	Bucarein	1.723	3	0,17
	Jardim Iririú	5.192	10	0,19
Péssimo	Itinga	1.571	3	0,20
	Morro do Meio	1.926	4	0,21
	Guanabara	3.135	7	0,22
	Centro	1.678	4	0,24
	Fátima	3.498	9	0,26
	Zona Industrial Norte	536	2	0,37
	Vila Cubatão	266	1	0,38
	Jardim Paraíso	3.287	15	0,46
	Joinville (zona urbana)	118.635	121	0,10

Fonte: IBGE (Censo Demográfico), 2000.

Indicador:

Responsável adolescente

Definição:

Percentual de adolescentes com idade de 12 a 17 anos, responsáveis por domicílios.

Classificação:

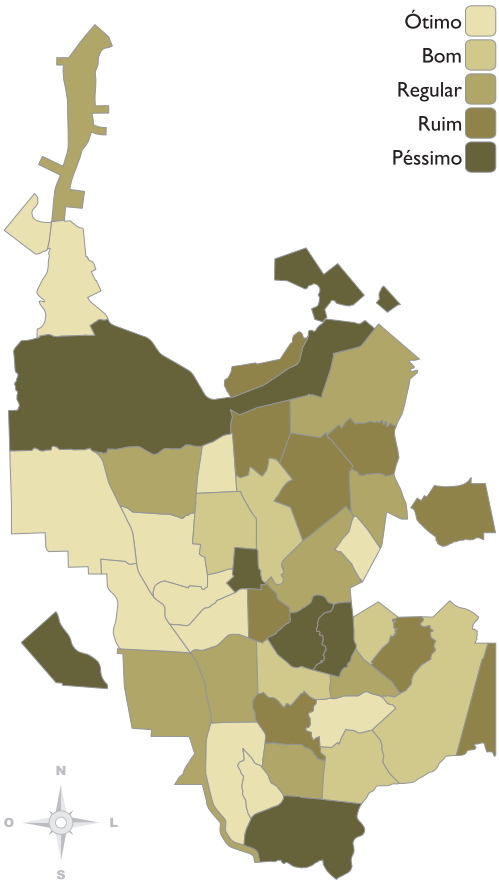

Desigualdade:

16,82 vezes

é a diferença entre o maior e o menor valor para este indicador entre as unidades geográficas.

	Unidade geográfica	%
Menor valor:	Itaum	0,03
Média:	Joinville (zona urbana)	0,10
Maior valor:	Jardim Paraíso	0,46

Convivência Familiar e Comunitária

	Unidade geográfica	Total de domicílios particulares	Domicílios com quatro ou mais pessoas por dormitório	Indicador (%)
Ótimo	América	3.391	0	0,00
	Atiradores	1.435	0	0,00
	Santo Antônio	1.456	0	0,00
	São Marcos	745	0	0,00
	Zona Industrial Tupy	15	0	0,00
	Anita Garibaldi	2.518	9	0,36
	Centro	1.678	8	0,48
	Saguaçu	3.462	30	0,87
	Zona Industrial Norte	536	5	0,93
Bom	Guanabara	3.135	39	1,24
	Costa e Silva	6.588	92	1,40
	Bucarein	1.723	27	1,57
	Santa Catarina	1.343	22	1,64
	Glória	2.534	46	1,82
	Bom Retiro	2.760	51	1,85
	Boa Vista	4.694	92	1,96
	Iririú	6.092	131	2,16
	Pirabeiraba Centro	896	20	2,23
Regular	Nova Brasília	3.067	69	2,25
	Itaum	3.686	89	2,41
	Floresta	4.959	121	2,44
	Jardim Sofia	856	21	2,45
	Profipo	1.104	28	2,54
	Comasa	5.024	149	2,97
	Itinga	1.517	51	3,36
	Vila Nova	4.364	156	3,57
	João Costa	2.857	109	3,82
Ruim	Aventureiro	8.343	322	3,86
	Rio Bonito	1.328	56	4,22
	Adhemar Garcia	2.195	93	4,24
	Paranaguamirim	2.874	124	4,31
	Petrópolis	3.323	145	4,36
	Fátima	3.498	154	4,40
	Vila Cubatão	266	12	4,51
	Boehmerwald	3.793	189	4,98
	Parque Guarani	2.390	128	5,36
Péssimo	Jarivatuba	2.849	161	5,65
	Jardim Iririú	5.192	297	5,72
	Dona Francisca	193	13	6,74
	Espinheiros	1.615	109	6,75
	Morro do Meio	1.926	130	6,75
	Jardim Paraíso	3.287	284	8,64
	Ulysses Guimarães	1.250	126	10,08
	Paranaguamirim II	1.898	230	12,12
	Joinville (zona urbana)	118.635	3.938	3,32

Fonte: IBGE (Censo Demográfico), 2000.

Indicador:

Alta densidade por dormitório

Definição:

Percentual de domicílios particulares com quatro ou mais pessoas por dormitório.

Classificação:

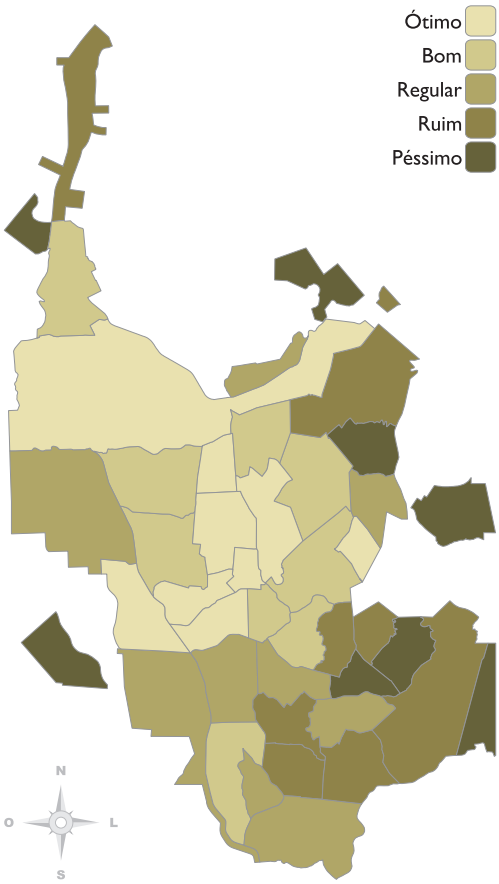

Desigualdade:

33,90 vezes

é a diferença entre o maior e o menor valor para este indicador entre as unidades geográficas.

	Unidade geográfica	%
Menor valor:	Anita Garibaldi	0,36
Média:	Joinville (zona urbana)	3,32
Maior valor:	Paranagumirim II	12,12

	Unidade geográfica	Total de crianças de 0 a 11 anos	Casos de abrigamento de crianças de 0 a 11 anos	Indicador (‰)
Ótimo	América	1.430	0	0,00
	Atiradores	779	0	0,00
	Bucarein	880	0	0,00
	Centro	598	0	0,00
	Costa e Silva	4.908	0	0,00
	Dona Francisca	282	0	0,00
	Espinheiros	2.206	0	0,00
	Glória	1.343	0	0,00
	Guanabara	1.798	0	0,00
	Iririú	4.359	0	0,00
	Itaum	2.330	0	0,00
	Jardim Sofia	1.158	0	0,00
	Nova Brasília	2.580	0	0,00
	Petrópolis	3.296	0	0,00
	Santo Antônio	847	0	0,00
	São Marcos	471	0	0,00
	Vila Cubatão	375	0	0,00
	Zona Industrial Norte	560	0	0,00
	Zona Industrial Tupy	9	0	0,00
Bom	Comasa	4.738	1	0,21
	Boehmerwald	3.471	1	0,29
	Jarivatuba	2.936	1	0,34
Regular	Parque Guarani	2.925	1	0,34
	Ulysses Guimarães	2.223	1	0,45
	Saguaçu	1.630	1	0,61
	Santa Catarina	1.593	1	0,63
Ruim	Floresta	2.992	2	0,67
	Adhemar Garcia	2.608	2	0,77
	Jardim Iririú	5.444	6	1,10
	Aventureiro	8.556	10	1,17
	Itinga	1.702	2	1,18
	Vila Nova	4.913	7	1,42
Péssimo	Jardim Paraíso	4.783	8	1,67
	Anita Garibaldi	1.025	2	1,95
	Bom Retiro	1.934	4	2,07
	Paranaguamirim	7.040	15	2,13
	Paranaguamirim II *	-	-	-
	Morro do Meio	2.754	6	2,18
	Pirabeiraba Centro	877	2	2,28
	João Costa	2.709	7	2,58
	Profipo	1.414	4	2,83
	Fátima	3.496	13	3,72
	Boa Vista	3.420	13	3,80
	Rio Bonito	1.306	5	3,83
	Joinville (zona urbana)	106.698	115	1,08

Fonte: Secretaria de Assistência Social, 2008.
* Os valores da unidade geográfica Paranaguamirim II foram somados aos valores da unidade geográfica Paranaguamirim.

Indicador:

Abrigamento de crianças

Definição:
Taxa de abrigamento de crianças com idade de 0 a 11 anos, por mil habitantes desse mesmo grupo.

Classificação:

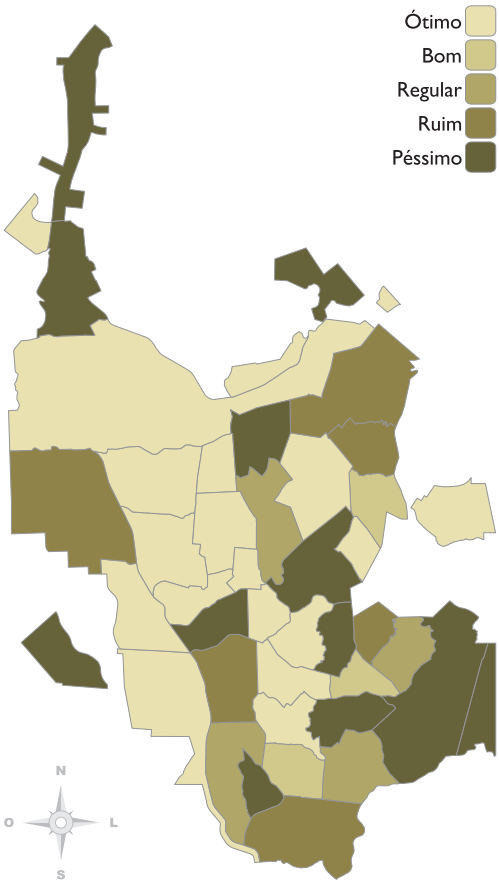

Desigualdade:

18,15 vezes

é a diferença entre o maior e o menor valor para este indicador entre as unidades geográficas.

	Unidade geográfica	‰
Menor valor:	Comasa	0,21
Média:	Joinville (zona urbana)	1,08
Maior valor:	Rio Bonito	3,83

	Unidade geográfica	Total de adolescentes de 12 a 17 anos	Casos de abrigamento de adolescentes de 12 a 17 anos	Indicador (‰)
Ótimo	América	1.055	0	0,00
	Atiradores	481	0	0,00
	Centro	510	0	0,00
	Pirabeiraba Centro	446	0	0,00
	Dona Francisca	118	0	0,00
	Jardim Sofia	478	0	0,00
	Saguaçu	1.111	0	0,00
	Santo Antônio	552	0	0,00
	Vila Cubatão	175	0	0,00
	Zona Industrial Norte	290	0	0,00
	Zona Industrial Tupy	9	0	0,00
Bom	Iririú	2.763	1	0,36
	João Costa	1.280	1	0,78
	Guanabara	1.103	1	0,91
	Floresta	1.910	2	1,05
	Anita Garibaldi	794	1	1,26
	Santa Catarina	776	1	1,29
Regular	Nova Brasília	1.520	2	1,32
	Jardim Iririú	2.722	4	1,47
	Espinheiros	1.051	2	1,90
	Bucarein	520	1	1,92
	Boehmerwald	1.726	4	2,32
	Glória	845	2	2,37
	Itinga	834	2	2,40
	Profipo	782	2	2,56
	Parque Guarani	1.165	3	2,57
Ruim	Itaum	1.495	4	2,67
	Adhemar Garcia	1.424	4	2,81
	Comasa	2.641	8	3,03
	Aventureiro	4.196	13	3,10
	Rio Bonito	604	2	3,31
	São Marcos	287	1	3,49
	Bom Retiro	1.102	4	3,63
	Vila Nova	2.193	8	3,65
	Costa e Silva	2.820	11	3,90
	Petrópolis	1.747	7	4,01
Péssimo	Jardim Paraíso	1.938	8	4,13
	Jarivatuba	1.422	8	5,63
	Ulysses Guimarães	760	5	6,58
	Paranaguamirim	2.766	19	6,87
	Paranaguamirim II *	-	-	-
	Boa Vista	2.045	15	7,34
	Fátima	1.927	15	7,78
	Morro do Meio	1.191	15	12,59
	Joinville (zona urbana)	55.571	176	3,17

Fonte: Secretaria de Assistência Social, 2008.
* Os valores da unidade geográfica Paranaguamirim II foram somados aos valores da unidade geográfica Paranaguamirim.

Indicador:

Abrigamento de adolescentes

Definição:
Taxa de abrigamento de adolescentes com idade de 12 a 17 anos, por mil habitantes desse mesmo grupo.

Classificação:

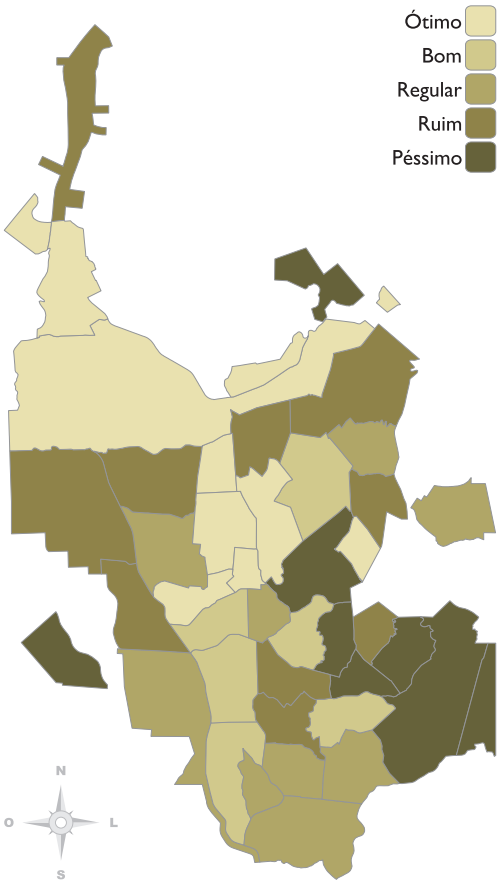

Desigualdade:

34,80 vezes

é a diferença entre o maior e o menor valor para este indicador entre as unidades geográficas.

	Unidade geográfica	‰
Menor valor:	Iririú	0,36
Média:	Joinville (zona urbana)	3,17
Maior valor:	Morro do Meio	12,59

	Unidade geográfica	Total de pessoas de 10 a 17 anos	Óbitos de pessoas de 10 a 17 anos	Indicador (‰)
Ótimo	América	1.328	0	0,00
	Anita Garibaldi	1.026	0	0,00
	Atiradores	633	0	0,00
	Boa Vista	2.701	0	0,00
	Bom Retiro	1.484	0	0,00
	Pirabeiraba Centro	607	0	0,00
	Dona Francisca	180	0	0,00
	Espinheiros	1.412	0	0,00
	Floresta	2.490	0	0,00
	Glória	1.112	0	0,00
	Itaum	1.963	0	0,00
	Itinga	1.124	0	0,00
	Jardim Sofia	668	0	0,00
	João Costa	1.741	0	0,00
	Morro do Meio	1.573	0	0,00
	Nova Brasília	1.978	0	0,00
	Profipo	1.050	0	0,00
	Rio Bonito	812	0	0,00
	Saguaçu	1.419	0	0,00
	Santa Catarina	1.049	0	0,00
	Santo Antônio	726	0	0,00
	São Marcos	380	0	0,00
	Ulysses Guimarães	1.100	0	0,00
	Vila Cubatão	245	0	0,00
	Zona Industrial Norte	389	0	0,00
	Zona Industrial Tupy	10	0	0,00
Bom	Aventureiro	5.693	1	0,18
	Jardim Iririú	3.688	1	0,27
	Costa e Silva	3.688	1	0,27
	Vila Nova	3.039	1	0,33
Reg.	Boehmerwald	2.366	1	0,42
	Petrópolis	2.326	1	0,43
Ruim	Jarivatuba	1.912	1	0,52
	Paranaguamirim	3.862	2	0,52
	Paranaguamirim II *	-	-	-
	Adhemar Garcia	1.902	1	0,53
	Iririú	3.582	2	0,56
	Comasa	3.533	2	0,57
	Parque Guarani	1.605	1	0,62
	Fátima	2.579	3	1,16
Péssimo	Guanabara	1.448	2	1,38
	Bucarein	676	1	1,48
	Centro	630	1	1,59
	Jardim Paraíso	2.632	5	1,90
	Joinville (zona urbana)	74.364	27	0,37

Indicador:

Mortes juvenis

Definição:

Taxa de óbitos de pessoas residentes com idade de 10 a 17 anos por mil habitantes desse grupo.

Classificação:

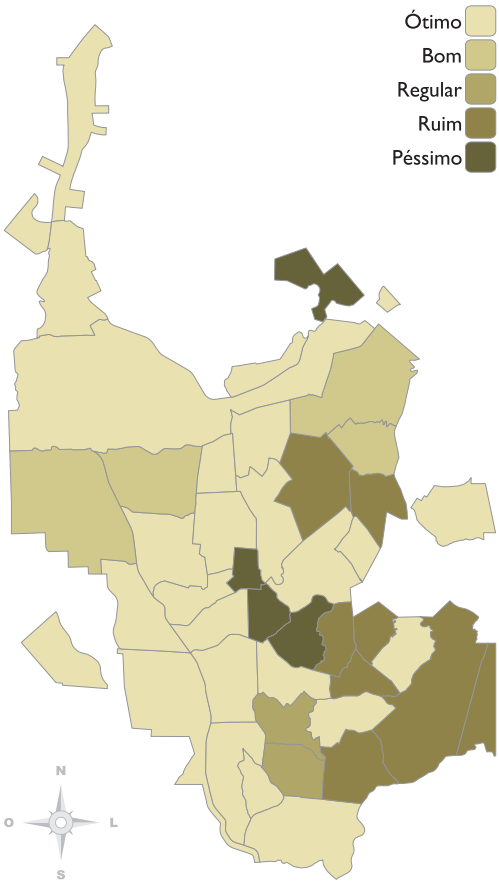

Desigualdade:

10,56 vezes

é a diferença proporcional entre o menor e o maior valor para este indicador entre as unidades geográficas.

	Unidade geográfica	‰
Menor valor:	Aventureiro	0,18
Média:	Joinville (zona urbana)	0,37
Maior valor:	Jardim Paraíso	1,90

Fonte: IPPUJ / Secretaria Municipal de Saúde (SIM), 2008.

* Os valores da unidade geográfica Paranaguamirim II foram somados aos valores da unidade geográfica Paranaguamirim.

	Unidade geográfica	Total de pessoas de 0 a 14 anos	Pessoas de 0 a 14 anos internadas por agressão	Indicador (‰)
Ótimo	Adhemar Garcia	3.342	0	0,00
	América	1.916	0	0,00
	Anita Garibaldi	1.416	0	0,00
	Atiradores	1.017	0	0,00
	Boehmerwald	4.322	0	0,00
	Bom Retiro	2.471	0	0,00
	Bucarein	1.133	0	0,00
	Centro	821	0	0,00
	Pirabeiraba Centro	1.114	0	0,00
	Dona Francisca	337	0	0,00
	Espinheiros	2.757	0	0,00
	Fátima	4.484	0	0,00
	Floresta	3.905	0	0,00
	Glória	1.763	0	0,00
	Guanabara	2.327	0	0,00
	Itaum	3.078	0	0,00
	Itinga	2.114	0	0,00
	Jardim Iririú	6.831	0	0,00
	Jardim Sofia	1.404	0	0,00
	Jarivatuba	3.660	0	0,00
	Nova Brasília	3.345	0	0,00
	Petrópolis	4.159	0	0,00
	Profipo	1.775	0	0,00
	Saguaçu	2.166	0	0,00
	Santa Catarina	1.990	0	0,00
	Santo Antônio	1.129	0	0,00
	São Marcos	605	0	0,00
	Ulysses Guimarães	2.657	0	0,00
	Zona Industrial Norte	695	0	0,00
	Zona Industrial Tupy	15	0	0,00
Bom	Vila Nova	6.040	1	0,17
	Comasa	6.012	1	0,17
Regular	Aventureiro	10.694	3	0,28
	João Costa	3.390	1	0,29
	Morro do Meio	3.344	1	0,30
	Costa e Silva	6.242	2	0,32
	Jardim Paraíso	5.803	2	0,34
	Paranaguamirim	8.492	3	0,35
	Paranaguamirim II *	-	-	-
	Boa Vista	4.414	2	0,45
	Iririú	5.667	3	0,53
Ruim	Parque Guarani	3.533	2	0,57
	Rio Bonito	1.617	1	0,62
	Vila Cubatão	463	1	2,16
	Joinville (zona urbana)	134.462	23	0,17

Indicador:

Internações por agressão

Definição:

Taxa de internação por agressão de pessoas residentes com idade de 0 a 14 anos por mil habitantes desse grupo.

Classificação:

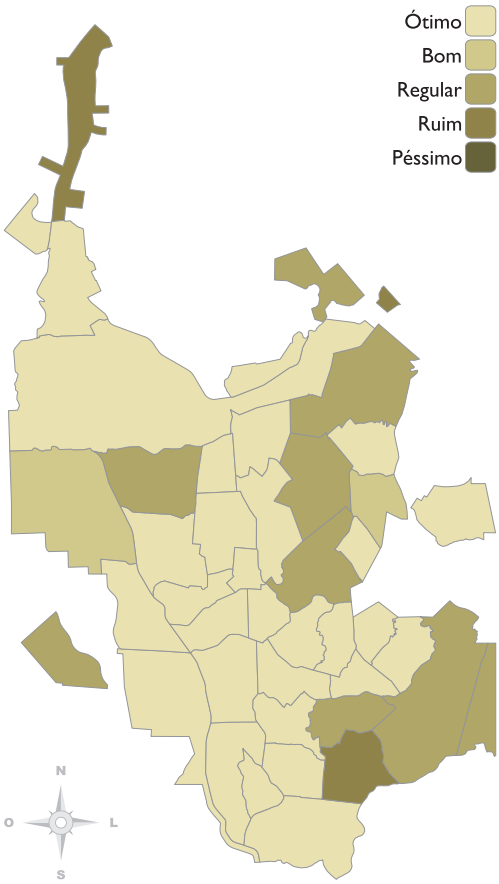

Desigualdade:

12,71 vezes

é a diferença proporcional entre o menor e o maior valor para este indicador entre as unidades geográficas.

	Unidade geográfica	‰
Menor valor:	Vila Nova	0,17
Média:	Joinville (zona urbana)	0,17
Maior valor:	Vila Cubatão	2,16

Fonte: IPPUJ / Secretaria Municipal de Saúde (SIH), 2008.
* Os valores da unidade geográfica Paranaguamirim II foram somados aos valores da unidade geográfica Paranaguamirim.

	Unidade geográfica	Total de adolescentes de 12 a 17 anos	Adolescentes envolvidos em atos infracionais	Indicador (‰)
Ótimo	Atiradores	481	0	0,00
	Dona Francisca	118	0	0,00
	Jardim Sofia	478	0	0,00
	Santo Antônio	552	0	0,00
	São Marcos	287	0	0,00
	Zona Industrial Tupy	9	0	0,00
	Itaum	1.495	5	3,34
	Zona Industrial Norte	290	1	3,45
	Glória	845	3	3,55
Bom	Anita Garibaldi	794	3	3,78
	América	1.055	5	4,74
	Jardim Iririú	2.722	17	6,25
	Floresta	1.910	12	6,28
	Ulysses Guimarães	760	5	6,58
	Iririú	2.763	19	6,88
	Adhemar Garcia	1.424	10	7,02
	Saguaçu	1.111	9	8,10
Regular	Costa e Silva	2.820	23	8,16
	Boa Vista	2.045	18	8,80
	Aventureiro	4.196	37	8,82
	Vila Nova	2.193	21	9,58
	Centro	510	5	9,81
	Bom Retiro	1.102	11	9,99
	Bucarein	520	6	11,53
	Profipo	782	10	12,78
	Santa Catarina	776	10	12,89
Ruim	Nova Brasília	1.520	20	13,16
	Boehmerwald	1.726	23	13,33
	Itinga	834	12	14,39
	Guanabara	1.103	16	14,51
	Comasa	2.641	41	15,53
	João Costa	1.280	20	15,63
	Petrópolis	1.747	28	16,03
	Fátima	1.927	32	16,61
	Jardim Paraíso	1.938	33	17,03
Péssimo	Vila Cubatão	175	3	17,13
	Espinheiros	1.051	18	17,13
	Jarivatuba	1.422	25	17,58
	Pirabeiraba Centro	446	8	17,94
	Rio Bonito	604	11	18,20
	Paranaguamirim	2.766	56	20,25
	Paranaguamirim II *	-	-	-
	Morro do Meio	1.191	32	26,87
	Parque Guarani	1.165	36	30,89
	Joinville (zona urbana)	55.571	644	11,59

Indicador:

Atos infracionais

Definição:

Taxa de adolescentes com idade de 12 a 17 anos, envolvidos em atos infracionais por mil habitantes desse grupo.

Classificação:

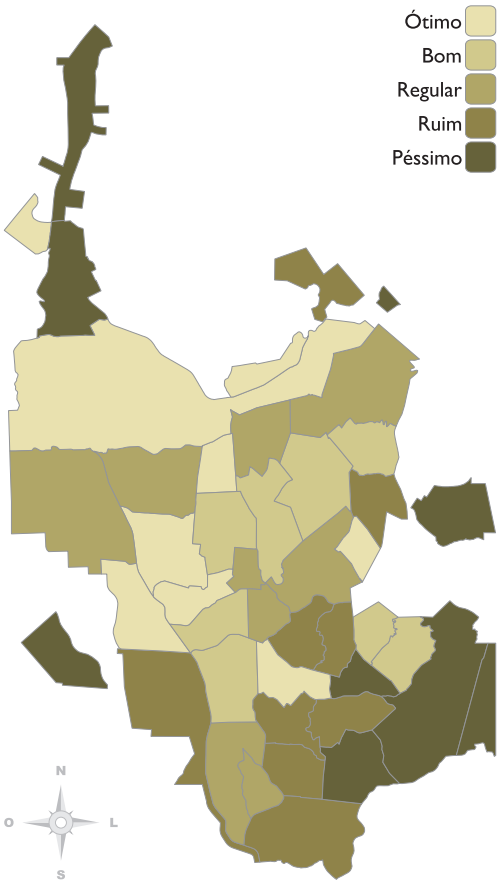

Desigualdade:

9,24 vezes

é a diferença proporcional entre o menor e o maior valor para este indicador entre as unidades geográficas.

	Unidade geográfica	‰
Menor valor:	Itaum	3,34
Média:	Joinville (zona urbana)	11,59
Maior valor:	Parque Guarani	30,89

Fonte: IPPUJ / Delegacia da Mulher / Vara da Infância e Juventude, 2008.
* Os valores da unidade geográfica Paranaguamirim II foram somados aos valores da unidade geográfica Paranaguamirim.

	Unidade geográfica	Total de adolescentes de 12 a 17 anos	Medidas socioeducativas aplicadas	Indicador (‰)
Ótimo	Atiradores	481	0	0,00
	Dona Francisca	118	0	0,00
	Santo Antônio	552	0	0,00
	São Marcos	287	0	0,00
	Zona Industrial Norte	290	0	0,00
	Zona Industrial Tupy	9	0	0,00
	Jardim Sofia	478	1	2,09
	Anita Garibaldi	794	2	2,52
Bom	Glória	845	3	3,55
	Bom Retiro	1.102	4	3,63
	América	1.055	4	3,79
	Profipo	782	3	3,84
	Vila Nova	2.193	10	4,56
	Iririú	2.763	14	5,07
	Jardim Iririú	2.722	14	5,14
	Saguaçu	1.111	7	6,30
	Guanabara	1.103	7	6,35
Regular	Costa e Silva	2.820	18	6,38
	Floresta	1.910	13	6,81
	João Costa	1.280	10	7,81
	Centro	510	4	7,85
	Aventureiro	4.196	36	8,58
	Santa Catarina	776	7	9,02
	Itaum	1.495	14	9,36
	Itinga	834	8	9,59
	Boa Vista	2.045	20	9,78
Ruim	Boehmerwald	1.726	17	9,85
	Ulysses Guimarães	760	8	10,53
	Adhemar Garcia	1.424	15	10,53
	Pirabeiraba Centro	446	5	11,21
	Comasa	2.641	30	11,36
	Petrópolis	1.747	20	11,45
	Morro do Meio	1.191	14	11,75
	Espinheiros	1.051	13	12,37
	Bucarein	520	7	13,46
Péssimo	Nova Brasília	1.520	21	13,81
	Fátima	1.927	28	14,53
	Jarivatuba	1.422	21	14,77
	Rio Bonito	604	9	14,89
	Jardim Paraíso	1.938	33	17,03
	Paranaguamirim	2.766	58	20,97
	Paranaguamirim II *	-	-	-
	Vila Cubatão	175	4	22,84
	Parque Guarani	1.165	34	29,18
	Joinville (zona urbana)	55.571	536	9,65

Indicador:

Medidas socioeducativas aplicadas

Definição:

Taxa de adolescentes com idade de 12 a 17 anos, em cumprimento de medidas socioeducativas aplicadas, por mil habitantes desse grupo.

Classificação:

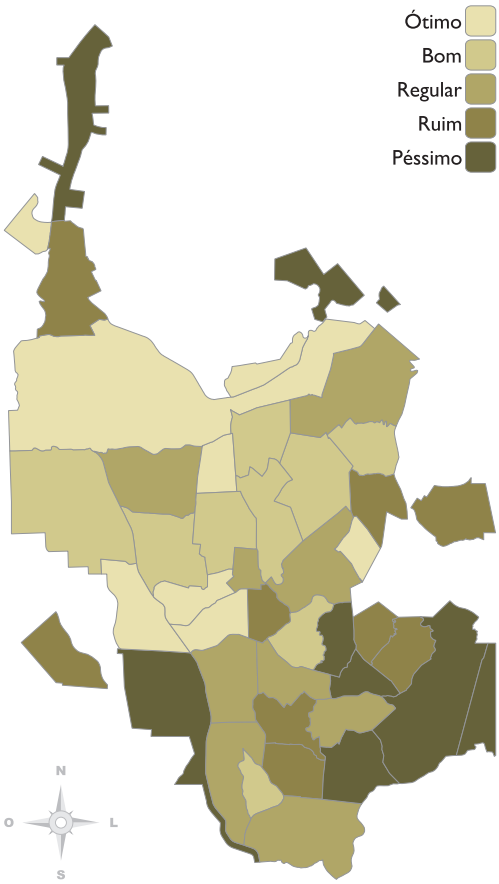

Desigualdade:

13,95 vezes

é a diferença proporcional entre o menor e o maior valor para este indicador entre as unidades geográficas.

	Unidade geográfica	‰
Menor valor:	Jardim Sofia	2,09
Média:	Joinville (zona urbana)	9,65
Maior valor:	Parque Guarani	29,18

Fonte: IPPUJ / Vara da Infância e Juventude / Secretaria de Assistência Social, 2008.
* Os valores da unidade geográfica Paranaguamirim II foram somados aos valores da unidade geográfica Paranaguamirim.

	Unidade geográfica	Total de medidas socio-educativas aplicadas	Adolescentes reincidentes em medidas socioeducativas aplicadas	Indicador (%)
Ótimo	América	4	0	0,00
	Anita Garibaldi	2	0	0,00
	Atiradores	0	0	0,00
	Bom Retiro	4	0	0,00
	Bucarein	7	0	0,00
	Centro	4	0	0,00
	Pirabeiraba Centro	5	0	0,00
	Dona Francisca	0	0	0,00
	Glória	3	0	0,00
	Guanabara	7	0	0,00
	Itinga	8	0	0,00
	Jardim Sofia	1	0	0,00
	Profipo	3	0	0,00
	Saguaçu	7	0	0,00
	Santa Catarina	7	0	0,00
	Santo Antônio	0	0	0,00
	São Marcos	0	0	0,00
	Vila Cubatão	4	0	0,00
	Zona Industrial Norte	0	0	0,00
	Zona Industrial Tupy	0	0	0,00
Bom	Fátima	28	1	3,57
	Costa e Silva	18	1	5,56
	Boehmerwald	17	1	5,88
	Itaum	14	1	7,14
	Jardim Iririú	14	1	7,14
	Floresta	13	1	7,69
Regular	Aventureiro	36	4	11,11
	Rio Bonito	9	1	11,11
	Ulysses Guimarães	8	1	12,50
	Comasa	30	4	13,33
	Iririú	14	2	14,29
	Morro do Meio	14	2	14,29
Ruim	Boa Vista	20	3	15,00
	Espinheiros	13	2	15,38
	Jarivatuba	21	4	19,05
	João Costa	10	2	20,00
	Jardim Paraíso	33	7	21,21
	Adhemar Garcia	15	4	26,67
	Paranaguamirim	58	16	27,59
	Paranaguamirim II *	-	-	-
	Vila Nova	10	3	30,00
Péssimo	Nova Brasília	21	7	33,33
	Petrópolis	20	7	35,00
	Parque Guarani	34	13	38,24
	Joinville (zona urbana)	536	88	16,42

Indicador:

Reincidências de medidas socioeducativas aplicadas

Definição:
Percentual de adolescentes reincidentes em cumprimento de medidas socioeducativas aplicadas.

Classificação:

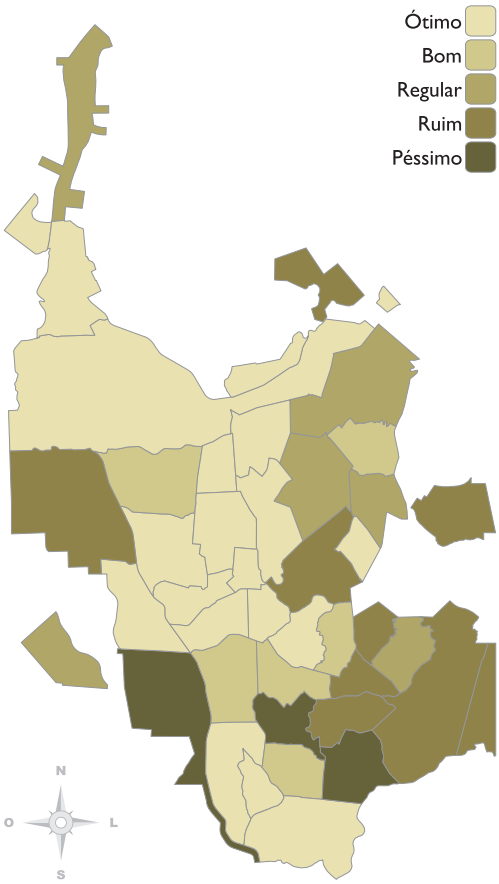

Desigualdade:

10,71 vezes

é a diferença proporcional entre o menor e o maior valor para este indicador entre as unidades geográficas.

	Unidade geográfica	%
Menor valor:	Fátima	3,57
Média:	Joinville (zona urbana)	16,42
Maior valor:	Parque Guarani	38,24

Fonte: IPPUJ / Vara da Infância e Juventude / Secretaria de Assistência Social, 2008.
* Os valores da unidade geográfica Paranaguamirim II foram somados aos valores da unidade geográfica Paranaguamirim.

Liberdade, Respeito e Dignidade

	Unidade geográfica	Total de adolescentes de 12 a 17 anos	Medidas protetivas aplicadas	Indicador (‰)
Ótimo	Adhemar Garcia	1.424	0	0,00
	América	1.055	0	0,00
	Anita Garibaldi	794	0	0,00
	Atiradores	481	0	0,00
	Boa Vista	2.045	0	0,00
	Boehmerwald	1.726	0	0,00
	Bom Retiro	1.102	0	0,00
	Bucarein	520	0	0,00
	Centro	510	0	0,00
	Pirabeiraba Centro	446	0	0,00
	Dona Francisca	118	0	0,00
	Floresta	1.910	0	0,00
	Glória	845	0	0,00
	Iririú	2.763	0	0,00
	Itinga	834	0	0,00
	Jardim Iririú	2.722	0	0,00
	Morro do Meio	1.191	0	0,00
	Profipo	782	0	0,00
	Saguaçu	1.111	0	0,00
	Santa Catarina	776	0	0,00
	Santo Antônio	552	0	0,00
	São Marcos	287	0	0,00
	Vila Cubatão	175	0	0,00
	Vila Nova	2.193	0	0,00
	Zona Industrial Norte	290	0	0,00
	Zona Industrial Tupy	9	0	0,00
Bom	Costa e Silva	2.820	1	0,35
	Aventureiro	4.196	2	0,48
	Fátima	1.927	1	0,52
	Nova Brasília	1.520	1	0,66
Reg.	Itaum	1.495	1	0,67
	Jarivatuba	1.422	1	0,70
Ruim	Comasa	2.641	2	0,76
	Guanabara	1.103	1	0,91
	Jardim Paraíso	1.938	2	1,03
	Petrópolis	1.747	2	1,14
	Ulysses Guimarães	760	1	1,32
	Parque Guarani	1.165	2	1,72
	Paranaguamirim	2.766	5	1,81
	Paranaguamirim II *	-	-	-
	Espinheiros	1.051	2	1,90
Péssimo	Jardim Sofia	478	1	2,09
	João Costa	1.280	3	2,34
	Rio Bonito	604	3	4,96
	Joinville (zona urbana)	55.571	31	0,56

Indicador:

Medidas protetivas aplicadas

Definição:

Taxa de adolescentes com idade de 12 a 17 anos, sob medida protetiva aplicada por mil habitantes desse grupo.

Classificação:

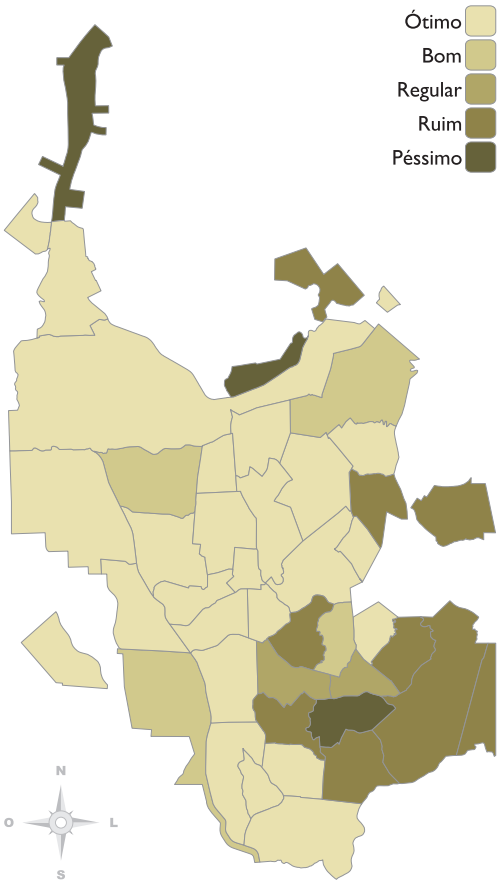

Desigualdade:

13,99 vezes

é a diferença proporcional entre o menor e o maior valor para este indicador entre as unidades geográficas.

	Unidade geográfica	‰
Menor valor:	Costa e Silva	0,35
Média:	Joinville (zona urbana)	0,56
Maior valor:	Rio Bonito	4,96

Fonte: IPPUJ / Vara da Infância e Juventude / Secretaria de Assistência Social, 2008.
* Os valores da unidade geográfica Paranaguamirim II foram somados aos valores da unidade geográfica Paranaguamirim.

	Unidade geográfica	Total de pessoas de 0 a 17 anos	Pessoas de 0 a 17 anos que sofreram violência sexual	Indicador (‰)
Ótimo	Anita Garibaldi	1.819	0	0,00
	Atiradores	1.260	0	0,00
	Bucarein	1.400	0	0,00
	Centro	1.107	0	0,00
	Dona Francisca	400	0	0,00
	Itaum	3.825	0	0,00
	Jardim Sofia	1.636	0	0,00
	João Costa	3.989	0	0,00
	Morro do Meio	3.945	0	0,00
	Santa Catarina	2.369	0	0,00
	Santo Antônio	1.399	0	0,00
	São Marcos	758	0	0,00
	Zona Industrial Tupy	18	0	0,00
Bom	Costa e Silva	7.727	1	0,13
	Nova Brasília	4.100	1	0,24
	Comasa	7.379	2	0,27
	Iririú	7.122	2	0,28
	Espinheiros	3.257	1	0,31
Regular	Bom Retiro	3.036	1	0,33
	Ulysses Guimarães	2.982	1	0,34
	Guanabara	2.901	1	0,34
	Fátima	5.422	2	0,37
	América	2.486	1	0,40
	Vila Nova	7.106	3	0,42
	Jardim Paraíso	6.720	3	0,45
	Profipo	2.196	1	0,46
	Glória	2.188	1	0,46
Ruim	Jarivatuba	4.358	2	0,46
	Jardim Iririú	8.166	4	0,49
	Boehmerwald	5.197	3	0,58
	Floresta	4.902	3	0,61
	Saguaçu	2.741	2	0,73
	Adhemar Garcia	4.032	3	0,74
	Pirabeiraba Centro	1.323	1	0,76
	Petrópolis	5.043	4	0,79
	Aventureiro	12.753	13	1,02
	Boa Vista	5.465	6	1,10
	Zona Industrial Norte	849	1	1,18
Péssimo	Itinga	2.536	3	1,18
	Paranaguamirim	9.806	13	1,33
	Paranaguamirim II *	-	-	-
	Vila Cubatão	550	1	1,82
	Parque Guarani	4.090	9	2,20
	Rio Bonito	1.910	8	4,19
	Joinville (zona urbana)	162.270	97	0,60

Indicador:

Violência sexual

Definição:

Taxa de pessoas com idade de 0 a 17 anos que sofreram violência sexual, por mil habitantes desse grupo.

Classificação:

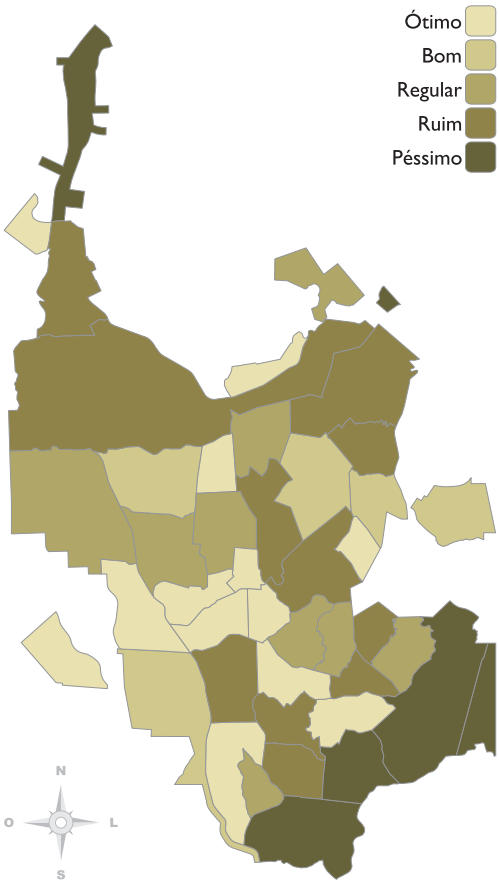

Desigualdade:

32,36 vezes

é a diferença proporcional entre o menor e o maior valor para este indicador entre as unidades geográficas.

	Unidade geográfica	‰
Menor valor:	Costa e Silva	0,13
Média:	Joinville (zona urbana)	0,60
Maior valor:	Rio Bonito	4,19

Fonte: IPPUJ / Delegacia da Mulher, 2008.

* Os valores da unidade geográfica Paranaguamirim II foram somados aos valores da unidade geográfica Paranaguamirim.

	Unidade geográfica	Total de pessoas de 0 a 17 anos	Pessoas de 0 a 17 anos que sofreram violência psicológica	Indicador (‰)
Ótimo	Bucarein	1.400	0	0,00
	Espinheiros	3.257	0	0,00
	Profipo	2.196	0	0,00
	São Marcos	758	0	0,00
	Zona Industrial Tupy	18	0	0,00
	Floresta	4.902	2	0,41
	João Costa	3.989	2	0,50
	Anita Garibaldi	1.819	1	0,55
Bom	Bom Retiro	3.036	2	0,66
	Pirabeiraba Centro	1.323	1	0,76
	Atiradores	1.260	1	0,79
	Aventureiro	12.753	11	0,86
	Centro	1.107	1	0,90
	Costa e Silva	7.727	7	0,91
	Fátima	5.422	5	0,92
	Comasa	7.379	7	0,95
	Nova Brasília	4.100	4	0,98
Regular	Jardim Iririú	8.166	8	0,98
	Adhemar Garcia	4.032	4	0,99
	Ulysses Guimarães	2.982	3	1,01
	Itaum	3.825	4	1,05
	Zona Industrial Norte	849	1	1,18
	Jardim Sofia	1.636	2	1,22
	Glória	2.188	3	1,37
	Jarivatuba	4.358	6	1,38
	Santo Antônio	1.399	2	1,43
Ruim	Boa Vista	5.465	8	1,46
	Morro do Meio	3.945	6	1,52
	Vila Nova	7.106	11	1,55
	Rio Bonito	1.910	3	1,57
	Itinga	2.536	4	1,58
	América	2.486	4	1,61
	Jardim Paraíso	6.720	11	1,64
	Paranaguamirim	9.806	17	1,73
	Paranaguamirim II *	-	-	-
	Iririú	7.122	14	1,97
	Guanabara	2.901	6	2,07
Péssimo	Parque Guarani	4.090	9	2,20
	Dona Francisca	400	1	2,50
	Boehmerwald	5.197	14	2,69
	Petrópolis	5.043	17	3,37
	Santa Catarina	2.369	8	3,38
	Vila Cubatão	550	2	3,63
	Saguaçu	2.741	10	3,65
	Joinville (zona urbana)	162.269	222	1,37

Indicador:

Violência psicológica

Definição:

Taxa de pessoas com idade de 0 a 17 anos que sofreram violência psicológica por mil habitantes desse grupo.

Classificação:

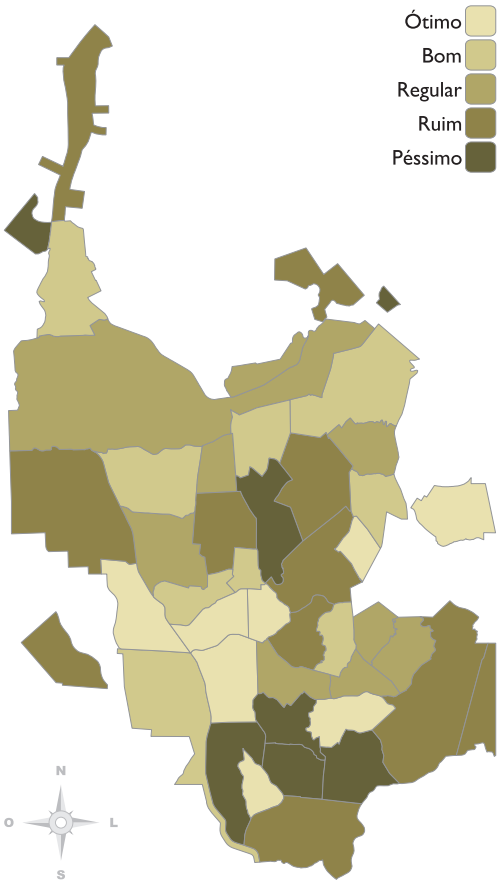

Desigualdade:

8,94 vezes

é a diferença proporcional entre o menor e o maior valor para este indicador entre as unidades geográficas.

	Unidade geográfica	‰
Menor valor:	Floresta	0,41
Média:	Joinville (zona urbana)	1,37
Maior valor:	Saguaçu	3,65

Fonte: IPPUJ / Delegacia da Mulher, 2008.

* Os valores da unidade geográfica Paranaguamirim II foram somados aos valores da unidade geográfica Paranaguamirim.

Liberdade, Respeito e Dignidade

	Unidade geográfica	Total de pessoas de 0 a 17 anos	Pessoas de 0 a 17 anos que sofreram negligência	Indicador (‰)
Ótimo	Adhemar Garcia	4.032	0	0,00
	América	2.486	0	0,00
	Anita Garibaldi	1.819	0	0,00
	Atiradores	1.260	0	0,00
	Aventureiro	12.753	0	0,00
	Boehmerwald	5.197	0	0,00
	Bom Retiro	3.036	0	0,00
	Bucarein	1.400	0	0,00
	Centro	1.107	0	0,00
	Pirabeiraba Centro	1.323	0	0,00
	Comasa	7.379	0	0,00
	Dona Francisca	400	0	0,00
	Espinheiros	3.257	0	0,00
	Fátima	5.422	0	0,00
	Jardim Iririú	8.166	0	0,00
	Jarivatuba	4.358	0	0,00
	João Costa	3.989	0	0,00
	Parque Guarani	4.090	0	0,00
	Petrópolis	5.043	0	0,00
	Profipo	2.196	0	0,00
	Saguaçu	2.741	0	0,00
	Santo Antônio	1.399	0	0,00
	São Marcos	758	0	0,00
	Ulysses Guimarães	2.982	0	0,00
	Vila Cubatão	550	0	0,00
	Zona Industrial Norte	849	0	0,00
	Zona Industrial Tupy	18	0	0,00
Bom	Costa e Silva	7.727	1	0,13
	Vila Nova	7.106	1	0,14
	Boa Vista	5.465	1	0,18
Reg.	Morro do Meio	3.945	1	0,25
	Itaum	3.825	1	0,26
Ruim	Guanabara	2.901	1	0,34
	Itinga	2.536	1	0,39
	Floresta	4.902	2	0,41
	Glória	2.188	1	0,46
	Nova Brasília	4.100	2	0,49
	Iririú	7.122	4	0,56
	Paranaguamirim	9.806	6	0,61
	Paranaguamirim II *	-	-	-
	Jardim Sofia	1.636	1	0,61
Péssimo	Jardim Paraíso	6.720	5	0,74
	Santa Catarina	2.369	2	0,84
	Rio Bonito	1.910	8	4,19
	Joinville (zona urbana)	162.270	38	0,23

Indicador:

Negligência

Definição:

Taxa de pessoas com idade de 0 a 17 anos que sofreram negligência, por mil habitantes desse grupo.

Classificação:

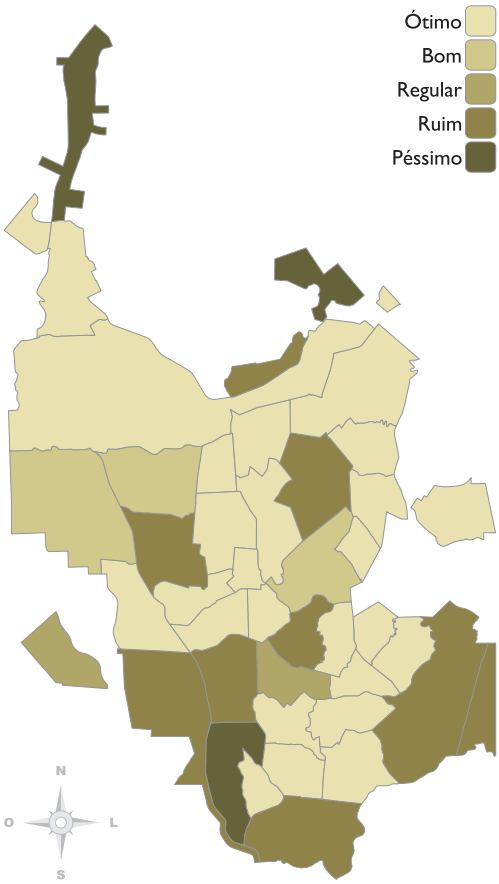

Desigualdade:

32,36 vezes

é a diferença proporcional entre o menor e o maior valor para este indicador entre as unidades geográficas.

	Unidade geográfica	‰
Menor valor:	Costa e Silva	0,13
Média:	Joinville (zona urbana)	0,23
Maior valor:	Rio Bonito	4,19

Fonte: IPPUJ / Delegacia da Mulher, 2008.

* Os valores da unidade geográfica Paranaguamirim II foram somados aos valores da unidade geográfica Paranaguamirim.

Liberdade, Respeito e Dignidade

	Unidade geográfica	Total de pessoas de 0 a 17 anos	Pessoas de 0 a 17 anos que sofreram violência física	Indicador (‰)
Ótimo	Anita Garibaldi	1.819	0	0,00
	Dona Francisca	400	0	0,00
	Santo Antônio	1.399	0	0,00
	São Marcos	758	0	0,00
	Zona Industrial Norte	849	0	0,00
	Zona Industrial Tupy	18	0	0,00
	América	2.486	1	0,40
	Floresta	4.902	2	0,41
Bom	Espinheiros	3.257	2	0,61
	Bucarein	1.400	1	0,71
	João Costa	3.989	3	0,75
	Atiradores	1.260	1	0,79
	Jardim Iririú	8.166	7	0,86
	Profipo	2.196	2	0,91
	Comasa	7.379	7	0,95
	Bom Retiro	3.036	3	0,99
	Morro do Meio	3.945	4	1,01
Regular	Aventureiro	12.753	13	1,02
	Petrópolis	5.043	6	1,19
	Jardim Sofia	1.636	2	1,22
	Santa Catarina	2.369	3	1,27
	Fátima	5.422	7	1,29
	Costa e Silva	7.727	11	1,42
	Nova Brasília	4.100	6	1,46
	Pirabeiraba Centro	1.323	2	1,51
	Rio Bonito	1.910	3	1,57
Ruim	Boehmerwald	5.197	9	1,73
	Jardim Paraíso	6.720	12	1,79
	Centro	1.107	2	1,81
	Saguaçu	2.741	5	1,82
	Glória	2.188	4	1,83
	Boa Vista	5.465	10	1,83
	Itaum	3.825	7	1,83
	Parque Guarani	4.090	8	1,96
	Iririú	7.122	14	1,97
Péssimo	Vila Nova	7.106	16	2,25
	Ulysses Guimarães	2.982	7	2,35
	Guanabara	2.901	7	2,41
	Paranaguamirim	9.806	24	2,45
	Paranaguamirim II *	-	-	-
	Adhemar Garcia	4.032	10	2,48
	Itinga	2.536	7	2,76
	Jarivatuba	4.358	14	3,21
	Vila Cubatão	550	4	7,27
	Joinville (zona urbana)	162.269	246	1,52

Indicador:

Violência física

Definição:

Taxa de pessoas com idade de 0 a 17 anos que sofreram violência física por mil habitantes desse grupo.

Classificação:

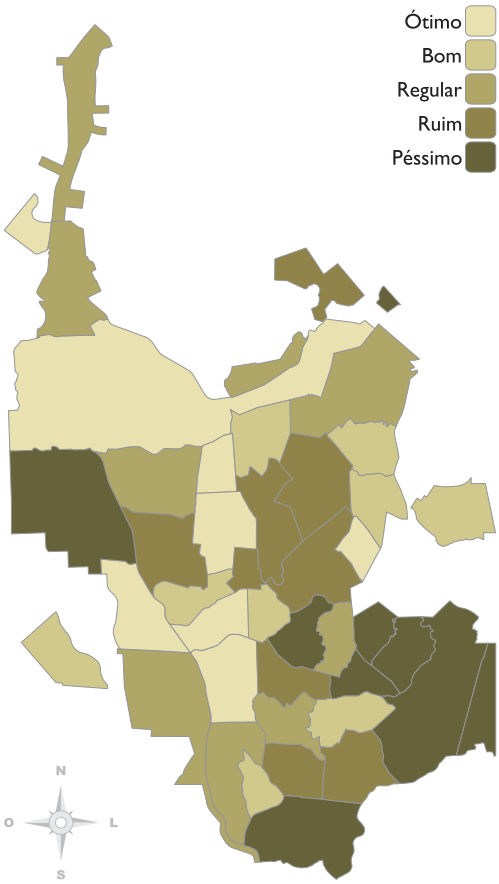

Desigualdade:

18,06 vezes

é a diferença proporcional entre o menor e o maior valor para este indicador entre as unidades geográficas.

	Unidade geográfica	‰
Menor valor:	América	0,40
Média:	Joinville (zona urbana)	1,52
Maior valor:	Vila Cubatão	7,27

Fonte: IPPUJ / Delegacia da Mulher, 2008.

* Os valores da unidade geográfica Paranaguamirim II foram somados aos valores da unidade geográfica Paranaguamirim.

*	Unidade geográfica	Total de adolescentes de 15 a 17 anos	Adolescentes de 15 a 17 anos sem emprego	Indicador (%)
Ótimo	Dona Francisca	36	0	0,00
	Zona Industrial Tupy	2	0	0,00
	América	520	14	2,69
	Glória	414	21	5,07
	Centro	247	15	6,07
	Itinga	347	24	6,92
	Profipo	300	22	7,33
	Bucarein	250	20	8,00
	Jardim Sofia	177	15	8,47
Bom	Anita Garibaldi	388	36	9,28
	Adhemar Garcia	542	66	12,18
	Pirabeiraba Centro	154	19	12,34
	Atiradores	212	27	12,74
	Bom Retiro	495	69	13,94
	Saguaçu	587	82	13,97
	Boehmerwald	870	122	14,02
	Santo Antônio	235	34	14,47
	Boa Vista	989	165	16,68
Regular	Costa e Silva	1.308	219	16,74
	Paranaguamirim II	379	64	16,89
	Floresta	930	173	18,60
	Jarivatuba	676	134	19,82
	Jardim Paraíso	743	151	20,32
	Iririú	1.301	269	20,68
	São Marcos	146	31	21,23
	Petrópolis	807	173	21,44
	Ulysses Guimarães	219	47	21,46
Ruim	João Costa	573	126	21,99
	Fátima	852	189	22,18
	Comasa	1.253	278	22,19
	Jardim Iririú	1.180	272	23,05
	Vila Nova	844	200	23,70
	Espinheiros	376	91	24,20
	Paranaguamirim	639	159	24,88
	Nova Brasília	705	176	24,96
	Itaum	793	204	25,73
Péssimo	Parque Guarani	489	129	26,38
	Aventureiro	1.792	530	29,58
	Morro do Meio	464	151	32,54
	Vila Cubatão	73	24	32,88
	Guanabara	657	230	35,01
	Santa Catarina	268	97	36,19
	Rio Bonito	303	117	38,61
	Zona Industrial Norte	129	58	44,96
	Joinville (zona urbana)	24.664	5.043	20,45

Fonte: IBGE (Censo Demográfico), 2000.

Indicador:

Desocupação juvenil

Definição:

Taxa de desocupação de adolescentes com idade de 15 a 17 anos, que estavam procurando trabalho no período de 30 de junho a 29 de julho de 2000.

Classificação:

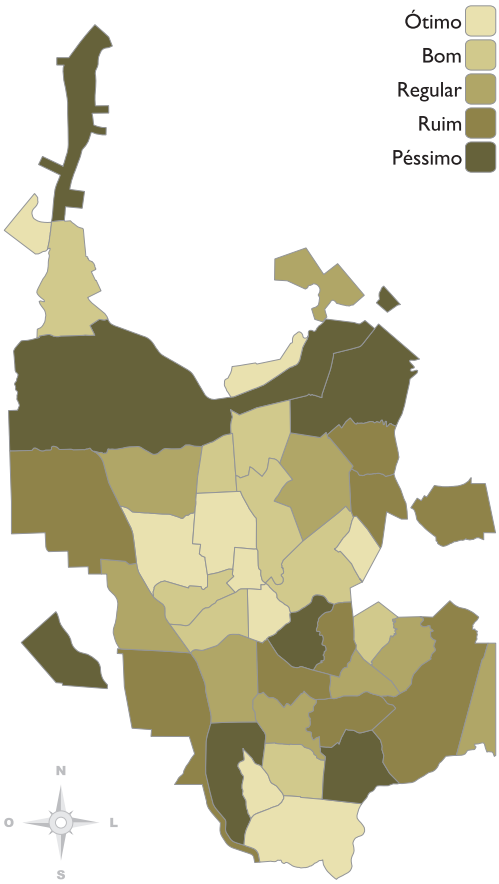

Desigualdade:

14,35 vezes

é a diferença proporcional entre o menor e o maior valor para este indicador entre as unidades geográficas.

	Unidade geográfica	%
Menor valor:	América	2,69
Média:	Joinville (zona urbana)	20,45
Maior valor:	Rio Bonito	38,61

Profissionalização e Proteção no Trabalho

*	Unidade geográfica	Total de pessoas residentes de 10 a 14 anos	Pessoas de 10 a 14 anos que trabalham	Indicador (‰)
Ótimo	Bucarein	383	0	0,00
	Centro	297	0	0,00
	Pirabeiraba Centro	294	0	0,00
	Dona Francisca	68	0	0,00
	Espinheiros	687	0	0,00
	Glória	669	0	0,00
	Guanabara	1.003	0	0,00
	Jarivatuba	1.177	0	0,00
	Morro do Meio	750	0	0,00
	Santo Antônio	397	0	0,00
	São Marcos	217	0	0,00
	Ulysses Guimarães	521	0	0,00
	Vila Cubatão	133	0	0,00
	Zona Industrial Norte	196	0	0,00
	Zona Industrial Tupy	7	0	0,00
Bom	Vila Nova	1.562	7	4,48
	Floresta	1.392	8	5,75
	Nova Brasília	1.141	9	7,89
	Comasa	1.986	19	9,57
	Saguaçu	861	9	10,45
	Bom Retiro	806	9	11,17
	Jardim Paraíso	1.388	16	11,53
	Adhemar Garcia	951	12	12,62
	Iririú	1.902	24	12,62
Regular	Anita Garibaldi	601	8	13,31
	Boa Vista	1.554	23	14,80
	Itinga	579	9	15,54
	Parque Guarani	919	18	19,59
	João Costa	1.094	22	20,11
	Boehmerwald	1.482	30	20,24
	Itaum	1.289	27	20,95
Ruim	Profipo	448	11	24,55
	Petrópolis	1.317	38	28,85
	Fátima	1.489	43	28,88
	Santa Catarina	473	15	31,71
	Jardim Sofia	333	11	33,03
	Costa e Silva	1.940	65	33,51
	Atiradores	340	12	35,29
	Rio Bonito	537	19	35,38
	Aventureiro	3.164	141	44,56
Péssimo	América	693	32	46,18
	Jardim Iririú	2.080	100	48,08
	Paranaguamirim II	784	42	53,57
	Paranaguamirim	1.196	74	61,87
	Joinville (zona urbana)	41.100	853	20,75

Fonte: IBGE (Censo Demográfico), 2000.

Indicador:

Trabalho infantil

Definição:

Taxa de crianças e adolescentes com idade de 10 a 14 anos que trabalham, por mil habitantes desse grupo.

Classificação:

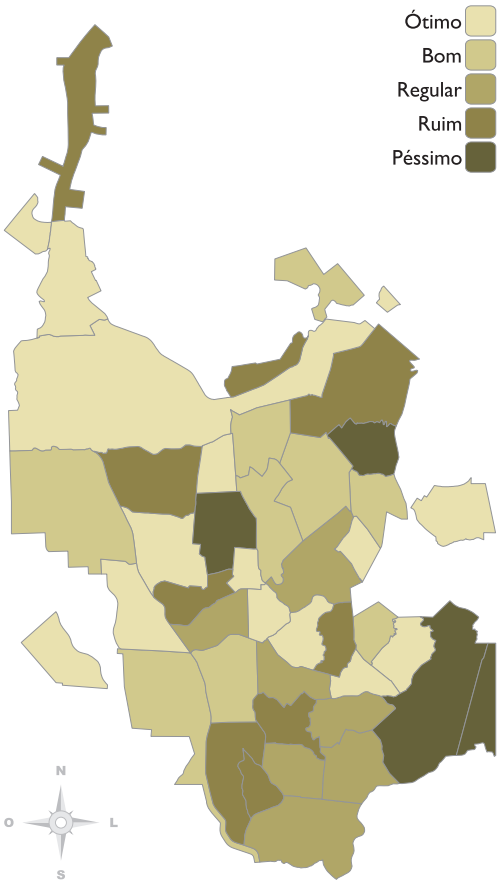

Desigualdade:

13,76 vezes

é a diferença proporcional entre o menor e o maior valor para este indicador entre as unidades geográficas.

	Unidade geográfica	‰
Menor valor:	Vila Nova	4,48
Média:	Joinville (zona urbana)	20,75
Maior valor:	Paranaguamirim	61,87

Profissionalização e Proteção no Trabalho

*	Unidade geográfica	População residente de 7 a 16 anos	Inscritos no PETI de 7 a 16 anos	Indicador (‰)
Ótimo	América	1.501	0	0,00
	Anita Garibaldi	1.132	0	0,00
	Atiradores	773	0	0,00
	Bucarein	795	0	0,00
	Centro	688	0	0,00
	Dona Francisca	232	0	0,00
	Glória	1.306	0	0,00
	Itinga	1.381	0	0,00
	João Costa	2.248	0	0,00
	Santa Catarina	1.350	0	0,00
	Santo Antônio	849	0	0,00
	São Marcos	447	0	0,00
	Z. Industrial Norte	467	0	0,00
	Z. Industrial Tupy	12	0	0,00
Bom	Adhemar Garcia	2.377	1	0,42
	Itaum	2.272	1	0,44
	Costa e Silva	4.362	2	0,46
	Saguaçú	1.651	1	0,61
Regular	Floresta	2.900	2	0,69
	Boehmerwald	2.956	3	1,01
	Nova Brasília	2.349	3	1,28
	Vila Nova	3.941	6	1,52
	Boa Vista	3.157	5	1,58
	Bom Retiro	1.745	3	1,72
	Profipo	1.271	3	2,36
	Iririú	4.160	11	2,64
	Aventureiro	7.119	23	3,23
	Petrópolis	2.858	11	3,85
Ruim	Guanabara	1.705	7	4,11
	Jardim Sofia	905	4	4,42
	Fátima	3.132	14	4,47
	Espinheiros	1.825	9	4,93
	Comasa	4.235	29	6,85
	Jardim Iririú	4.582	35	7,64
	Pirabeiraba Centro	741	6	8,09
	Parque Guarani	2.137	18	8,42
	Morro do Meio	2.083	19	9,12
Péssimo	Paranaguamirim	5.150	48	9,32
	Paranaguamirim II *	-	-	-
	Vila Cubatão	297	3	10,11
	Rio Bonito	1.024	12	11,72
	Jarivatuba	2.395	30	12,53
	Jardim Paraíso	3.489	51	14,62
	Ulysses Guimarães	1.508	23	15,26
	Joinville (zona urbana)	91.506	383	4,19

Indicador:

Crianças e adolescentes inscritos no PETI

Definição:

Taxa de crianças e adolescentes com idade de 7 a 16 anos inscritos no Programa de Erradicação do Trabalho Infantil - PETI por mil habitantes desse grupo.

Classificação:

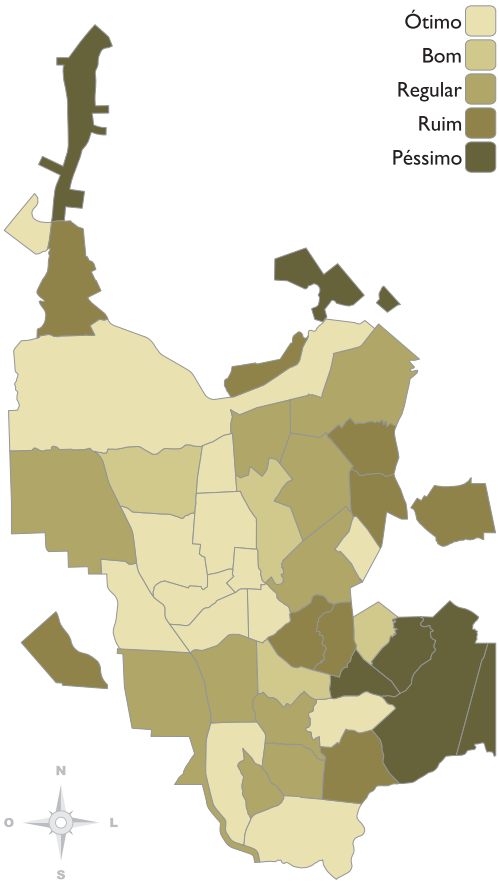

Desigualdade:

36,26 vezes

é a diferença proporcional entre o menor e o maior valor para este indicador entre as unidades geográficas.

	Unidade geográfica	‰
Menor valor:	Adhemar Garcia	0,42
Média:	Joinville (zona urbana)	4,19
Maior valor:	Ulysses Guimarães	15,26

Fonte: Secretaria de Assistência Social, 2008.

* Os valores da unidade geográfica Paranaguamirim II foram somados aos valores da unidade geográfica Paranaguamirim.

Glossário

Abastecimento de água da rede geral
Abastecimento, com canalização interna, proveniente de rede geral, com distribuição interna para pelo menos um cômodo.

Adolescente
Segundo o Estatuto da Criança e do Adolescente (ECA) são considerados adolescentes as pessoas com idade de 12 a 18 anos incompletos.

Anos de estudo
Essa classificação foi obtida em função da última série concluída com aprovação, no nível ou grau mais elevado, que a pessoa de 5 anos ou mais de idade, na data de referência, estava freqüentando ou havia freqüentado.

Consultas no pré-natal
Serviço que tem por objetivo cuidar da saúde das gestantes, desde o início da gravidez até às vésperas do parto.

Crianças
Segundo o Estatuto da Criança e do Adolescente (ECA) são consideradas crianças pessoas até 12 anos incompletos.

Defasagem idade / série
Proporção de pessoas freqüentando uma determinada série escolar com idade superior (dois anos ou mais), àquela pedagogicamente recomendada para a referida série.

Densidade demográfica
Número de habitantes por unidade de superfície (habitantes/km^2).

Densidade de moradores por dormitório
Número de moradores dividido pelo número de cômodos utilizados como dormitório no domicílio particular permanente.

Destino do lixo coletado
Classificação do destino do lixo em: coletado, quando recolhido por serviço de limpeza que atendesse ao logradouro onde se localizasse o domicílio, ou quando depositado em caçamba do serviço de limpeza.

Domicílio particular
Domicílio particular destinado à habitação de uma pessoa ou de grupo de pessoas cujo relacionamento seja ditado por laços de parentesco, dependência doméstica ou, ainda, normas de convivência, localizado em casa, apartamento ou cômodo e destinado à moradia.

Domicílio particular próprio (ocupado)
De propriedade do(s) residente(s), podendo estar quitado ou em processo de aquisição.

Domicílio particular alugado (ocupado)
De propriedade de terceiros, onde o(s) residente(s) pagam aluguel.

Estimativas populacionais municipais
O modelo adotado para estimar os contingentes populacionais dos municípios brasileiros emprega metodologia desenvolvida pelos demógrafos Madeira e Simões, onde se observa a tendência de crescimento populacional do município entre dois Censos Demográficos consecutivos, em relação a mesma tendência de uma área geográfica hierarquicamente superior (área maior). Fonte: IBGE.

Média de anos de estudo
Total de 'anos de estudo' das pessoas de uma determinada idade dividido pelo número total de pessoas na mesma idade.

Mediana
A mediana de um conjunto de dados é a medida de centro que é valor do meio quando os dados originais estão arranjados em ordem crescente ou decrescente de magnitude. Pelo fato de a mediana não tão sensível a valores extremos, é em geral, usada para conjuntos de dados com um número relativamente pequeno de valores extremos.

Nascido vivo
Filho que, após a expulsão ou extração completa do corpo materno, independentemente do tempo de duração da gestação, manifestou algum sinal de vida (respiração, choro, movimentos de músculos de contração voluntária, batimento cardíaco etc.), ainda que tenha falecido em seguida.

Naturalidade
Local de nascimento das pessoas, assim considerada a Unidade da Federação para os brasileiros natos e o país de nascimento para os brasileiros naturalizados e estrangeiros.

Negligência*
Foram considerados como negligência os casos de abandono de incapaz, descumprimento do dever para com o menor, desobediência a decisão judicial, exposição de menor a riscos, perigo à vida ou saúde do menor e venda e/ou oferecimento de bebida alcoólica a menor.

População residente
População de direito, constituída pelos moradores presentes e moradores ausentes (por período não superior a 12 meses) na data do censo.

Razões de dependência
É uma medida que expressa o peso da população em idade potencialmente inativa sobre a população em idade potencialmente ativa. No caso da razão de dependência total, é o resultado do quociente entre as populações de 0 a 14 anos e o segmento populacional com idades entre 15 a 64 anos. O resultado é expresso em percentual.

Taxa de analfabetismo
Percentagem de pessoas analfabetas de um grupo etário, em relação ao total de pessoas do mesmo grupo etário.

Taxa de desocupação
Percentual das pessoas economicamente ativas que estavam procurando trabalho. É a percentagem das pessoas desocupadas em relação às pessoas economicamente ativas.

Taxa bruta de mortalidade
Representa a freqüência com que ocorrem os óbitos em uma determinada população. É o quociente entre os óbitos ocorridos em um determinado ano e a população ao meio do ano, vezes 1000.

Violência física*
Foram considerados como violência física os casos de aborto induzido (até nove meses de gestação), afogamento, lesão corporal com menor, lesão corporal culposa com menor, lesão corporal dolosa com menor, maus tratos contra menor, tentativa de homicídio contra menor e vias de fato.

Violência sexual*
Foram considerados como violência sexual os casos de abuso sexual, assédio sexual, atentado violento ao pudor, ato libidinoso, ato obsceno, corrupção de menores, estupro, exploração sexual comercial sem intermediários, importunação ofensiva ao pudor, prostituição de menores, tentativa de abuso sexual e tentativa de estupro.

Violência psicológica*
Foram considerados como violência psicológica os casos de ameaça contra menor, ameaça de seqüestro de menor, calúnia, constrangimento ilegal, dano, difamação contra menor, direito de expressão censurado, indução do menor ao suicídio, indução do menor ao uso de arma de fogo, injúria, perturbação contra menor, perturbação da tranqüilidade (art. 65 da LCP), perturbação do sossego, seqüestro de menor e racismo.

Fontes:

ESTATÍSTICAS DO SÉCULO XX;
Conceitos e definições.
(http://www.ibge.gov.br - acesso em: 8 ago. 2009).

ESTATUTO DA CRIANÇA E DO ADOLESCENTE (ECA).
(http://www.planalto.gov.br/ccivil/LEIS/L8069.htm - acesso em: 7 ago. 2009).

*Classificação definida pela
SECRETARIA DE ASSISTÊNCIA SOCIAL

TRIOLA, Mario F.; Introdução à Estatística - Rio de Janeiro: LTC, 2005.

Painel Instituto de Pesquisas
Rua Ministro Calógeras, 1540 - Atiradores
CEP 89.203-000 - Joinville - SC
47 3025-5467 / 47 9993-1043
atendimento@painelpesquisas.com.br
www.painelpesquisas.com.br

www.criancaeadolescentejlle.org

Idealização:

Conselho Municipal dos Direitos da
Criança e do Adolescente - Joinville - SC

SECRETARIA
DE ASSISTÊNCIA SOCIAL

PREFEITURA DE JOINVILLE

Realização: